



**РЕСПУБЛИКА ДАГЕСТАН**  
**МУНИЦИПАЛЬНОЕ ОБРАЗОВАНИЕ «КАЗБЕКОВСКИЙ РАЙОН»**  
**СОБРАНИЕ ДЕПУТАТОВ МУНИЦИПАЛЬНОГО РАЙОНА**

**РЕШЕНИЕ**

« 27» сентября 2023г.

№ 7/124

с. ДЫЛЫМ

**Об утверждении правил землепользования и застройки  
сельского поселения «сельсовет Зубутлинский» Казбековского района**

В соответствии с пунктом 20 части 1, части 4 статьи 14 Федерального закона №131-ФЗ «Об общих принципах организации местного самоуправления в Российской Федерации и статьями 9, 24 и 25 Градостроительного Кодекса РФ, в целях реализации полномочий органов местного самоуправления установленных Градостроительным кодексом Российской Федерации, обеспечения устойчивого развития территории, развития инженерной, транспортной и социальной инфраструктуры, обеспечения учета интересов граждан и их объединений на территории сельского поселения «сельсовет Зубутлинский» Казбековского района Республики Дагестан, Собрание депутатов муниципального района «Казбековский район»

**РЕШИЛО:**

1. Утвердить Правила землепользования и застройки сельского поселения «сельсовет Зубутлинский» Казбековского района в новой редакции (прилагается).
2. Опубликовать настоящее решение в районной газете «Чапар» и разместить на официальном сайте администрации муниципального района.
3. Признать утратившим силу Решение Собрания депутатов муниципального района «Казбековский район» №7/118 от 19 июля 2023 года.
4. Настоящее решение вступает в силу со дня его официального опубликования.

Глава муниципального района  
«Казбековский район»

Председатель Собрания  
депутатов муниципального района  
«Казбековский район»

\_\_\_\_\_ Г.Г. Мусаев

\_\_\_\_\_ Г.М. Гирисханов

Принято решением Собрания депутатов  
Казбековкого района Республики Дагестан  
от «27» сентября 2023 г.  
№ 7/124  
(приложение)

**ПРАВИЛА ЗЕМЛЕПОЛЬЗОВАНИЯ И ЗАСТРОЙКИ  
СЕЛЬСКОГО ПОСЕЛЕНИЯ «СЕЛЬСОВЕТ  
ЗУБУТЛИНСКИЙ»**

Зубутли  
2023

## Оглавление

<b><u>ЧАСТЬ I. ПОРЯДОК ПРИМЕНЕНИЯ И ВНЕСЕНИЯ ИЗМЕНЕНИЙ В ПРАВИЛА ЗЕМЛЕПОЛЬЗОВАНИЯ И ЗАСТРОЙКИ</u></b> .....	3
<b><u>ГЛАВА 1. Положения о регулировании землепользования и застройки органами местного самоуправления</u></b> .....	3
<b><u>Статья 1. Правовой статус, цели и область применения настоящих Правил</u></b> .....	3
<b><u>Статья 2. Объекты и субъекты градостроительных отношений</u></b> .....	4
<b><u>Статья 3. Полномочия органов местного самоуправления и должностных лиц сельского поселения «Сельсовет Зубушлинский» в области землепользования и застройки</u></b> .....	4
<b><u>Статья 4. Полномочия комиссии по подготовке проекта правил землепользованию и застройке</u></b> .....	5
<b><u>ГЛАВА 2. Положения об изменении видов разрешенного использования земельных участков и объектов капитального строительства физическими и юридическими лицами и о порядке применения градостроительных регламентов</u></b> .....	7
<b><u>Статья 5. Виды разрешенного использования земельных участков и объектов капитального строительства</u></b> .....	7
<b><u>Статья 6. Изменение видов разрешенного использования земельных участков и объектов капитального строительства, на которые распространяется действие градостроительного регламента</u></b> .....	8
<b><u>Статья 7. Порядок предоставления разрешения на условно разрешенный вид использования земельного участка или объекта капитального строительства</u></b> .....	9
<b><u>Статья 8. Порядок предоставления разрешения на отклонение от предельных параметров разрешенного строительства, реконструкции объектов капитального строительства</u></b> .....	12
<b><u>ГЛАВА 3. Положения о подготовке документации по планировке территории органами местного самоуправления</u></b> .....	14
<b><u>Статья 9. Документация по планировке территории</u></b> .....	14
<b><u>Статья 10. Порядок подготовки документации по планировке территории</u></b> .....	15
<b><u>Статья 11. Особенности подготовки документации по планировке территории при комплексном развитии территории</u></b> .....	16
<b><u>ГЛАВА 4. Положения о проведении общественных обсуждений, публичных слушаний по вопросам землепользования и застройки</u></b> .....	17
<b><u>Статья 12. Общественные обсуждения, публичные слушания по вопросам землепользования и застройки</u></b> .....	17
<b><u>ГЛАВА 5. Положения о внесении изменений в Правила землепользования и застройки</u></b> .....	18
<b><u>Статья 13. Внесение изменений в Правила землепользования и застройки</u></b> .....	18
<b><u>ГЛАВА 6. Положения о регулировании иных вопросов землепользования и застройки</u></b> .....	23
<b><u>Статья 14. Образование земельных участков из земель или земельных участков, находящихся в государственной или муниципальной собственности</u></b> .....	23
<b><u>Статья 15. Предоставление земельных участков, находящихся в муниципальной собственности, земельных участков, государственная собственность на которые не разграничена</u></b> .....	24
<b><u>Статья 16. Обмен земельного участка, находящегося в муниципальной собственности, на земельный участок, находящийся в частной собственности</u></b> .....	24
<b><u>Статья 17. Изъятие земельных участков и резервирование земель для муниципальных нужд</u></b> .....	24
<b><u>Статья 18. Территории, в границах которых предусматривается осуществление деятельности по комплексному развитию территории</u></b> .....	26
<b><u>Статья 19. Ответственность за нарушение Правил землепользования и застройки</u></b> .....	27
<b><u>ЧАСТЬ II. КАРТА ГРАДОСТРОИТЕЛЬНОГО ЗОНИРОВАНИЯ</u></b> .....	28
<b><u>Статья 20. Содержание карты градостроительного зонирования</u></b> .....	28
<b><u>ЧАСТЬ III. ГРАДОСТРОИТЕЛЬНЫЕ РЕГЛАМЕНТЫ</u></b> .....	29
<b><u>Статья 21. Общие положения о градостроительном регламенте</u></b> .....	29
<b><u>Статья 22. Общие требования градостроительного регламента в части предельных размеров земельных участков и предельных параметров разрешенного строительства, реконструкции объектов капитального строительства</u></b> .....	30
<b><u>Статья 23. Общие требования градостроительного регламента в части ограничений использования земельных участков и объектов капитального строительства</u></b> .....	31

<b><u>Статья 24. Использование земельных участков и объектов капитального строительства, не соответствующих градостроительному регламенту</u></b> .....	32
<b><u>Статья 25. Застройка и использование земельных участков, объектов капитального строительства на территориях, на которые действие градостроительных регламентов не распространяется или для которых градостроительные регламенты не устанавливаются</u></b> ..	33
<b><u>Статья 26. Ж1. Градостроительный регламент зоны застройки малоэтажными жилыми домами</u></b> .....	33
<b><u>Статья 27. Ж2. Градостроительный регламент зоны застройки индивидуальными жилыми домами</u></b> .....	38
<b><u>Статья 28. ОД. Градостроительный регламент зоны общественно-делового назначения</u></b> .....	41
<b><u>Статья 29. ИИ. Градостроительный регламент зоны объектов инженерной инфраструктуры</u></b> ..	47
<b><u>Статья 30. ТИ. Градостроительный регламент зоны транспортной инфраструктуры</u></b> .....	49
<b><u>Статья 31. СХ1. Градостроительный регламент зоны объектов сельскохозяйственного назначения</u></b> .....	52
<b><u>Статья 32. СХ2. Градостроительный регламент зоны садоводческих, огороднических и дачных объединений граждан</u></b> .....	55
<b><u>Статья 33. СХ3. Градостроительный регламент производственной зоны сельскохозяйственных предприятий</u></b> .....	57
<b><u>Статья 34. СН. Градостроительный регламент зоны ритуального назначения</u></b> .....	61
<b><u>Статья 35. Р1. Градостроительный регламент зоны зеленых насаждений общего пользования</u></b> .....	62
<b><u>Статья 36. Р2. Градостроительный регламент зоны объектов отдыха и туризма</u></b> .....	63
<b><u>Статья 37. ЕЛ. Градостроительный регламент зоны естественного ландшафта</u></b> .....	68
<b><u>Статья 38. Ограничения использования земельных участков и объектов капитального строительства, устанавливаемые в соответствии с законодательством Российской Федерации</u></b> .....	69

# **ЧАСТЬ I. ПОРЯДОК ПРИМЕНЕНИЯ И ВНЕСЕНИЯ ИЗМЕНЕНИЙ В ПРАВИЛА ЗЕМЛЕПОЛЬЗОВАНИЯ И ЗАСТРОЙКИ**

## **ГЛАВА 1. Положения о регулировании землепользования и застройки органами местного самоуправления**

### **Статья 1. Правовой статус, цели и область применения настоящих Правил**

1. Правила землепользования и застройки сельского поселения «Сельсовет Зубутлинский» являются муниципальным правовым актом муниципального образования сельское поселение «Сельсовет Зубутлинский» Казбековского района Республики Дагестан (далее также – сельское поселение «Сельсовет Зубутлинский», сельское поселение), разработанным в соответствии с Градостроительным кодексом Российской Федерации, Земельным кодексом Российской Федерации, Федеральным законом от 06.10.2003 № 131-ФЗ «Об общих принципах организации местного самоуправления в Российской Федерации» и другими нормативными правовыми актами Российской Федерации.

2. Настоящие Правила подлежат применению на всей территории сельского поселения в границах, установленных Законом Республики Дагестан от 12.03.2012 № 13 «О статусе и границах муниципальных образований Республики Дагестан».

3. Правила разработаны в целях:

1) создания условий для устойчивого развития территорий сельского поселения «Сельсовет Зубутлинский», сохранения окружающей среды и объектов культурного наследия;

2) создания условий для планировки территорий муниципального образования;

3) обеспечения прав и законных интересов физических и юридических лиц, в том числе правообладателей земельных участков и объектов капитального строительства;

4) создания условий для привлечения инвестиций, в том числе путем предоставления возможности выбора наиболее эффективных видов разрешённого использования земельных участков и объектов капитального строительства.

4. Настоящие Правила обязательны для органов государственной власти (в части соблюдения градостроительных регламентов), органов местного самоуправления, физических и юридических лиц, должностных лиц, осуществляющих и контролирующую градостроительную деятельность и земельные отношения на территории сельского поселения «Сельсовет Зубутлинский», судебных органов как основание для разрешения споров по вопросам землепользования и застройки, а также иных органов.

5. Требования установленных Правилами землепользования и застройки градостроительных регламентов сохраняются при изменении формы собственности на земельный участок, объект капитального строительства, при переходе прав на земельный участок, объект капитального строительства другому правообладателю.

6. Правила землепользования и застройки применяются, в том числе, при:

- подготовке, проверке и утверждении документации по планировке территории, а также градостроительных планов земельных участков;

- принятии решений о выдаче или об отказе в выдаче разрешений на условно разрешённые виды использования земельных участков и объектов капитального строительства;

- принятии решений о выдаче или об отказе в выдаче разрешений на отклонение от предельных параметров разрешённого строительства, реконструкции объектов капитального строительства;

- осуществлении земельного контроля и земельного надзора за использованием земель на территории сельского поселения «Сельсовет Зубутлинский»;

- применении штрафных санкций в случаях и порядке, установленных законодательством.

7. Настоящие Правила применяются наряду с техническими регламентами и иными обязательными требованиями, установленными в соответствии с законодательством, в целях обеспечения безопасности жизни и здоровья людей, надёжности и безопасности зданий, строений и сооружений, сохранения окружающей природной среды и объектов культурного наследия; иными муниципальными правовыми актами по вопросам регулирования землепользования и застройки. Указанные акты применяются в части, не противоречащей настоящим Правилам.

8. Решения органов местного самоуправления сельского поселения «Сельсовет Зубутлинский», Казбековского района, органов государственной власти Республики Дагестан и Российской Федерации, противоречащие Правилам землепользования и застройки, могут быть оспорены в судебном порядке.

## **Статья 2. Объекты и субъекты градостроительных отношений**

1. Объектами градостроительных отношений в муниципальном образовании является его территория, а также земельные участки и объекты капитального строительства, расположенные в границе сельского поселения.

2. Субъектами градостроительных отношений на территории поселения являются:

1) Российская Федерация, субъекты Российской Федерации, муниципальные образования;

2) физические и юридические лица.

3. От имени Российской Федерации, субъектов Российской Федерации, муниципальных образований в градостроительных отношениях выступают соответственно органы государственной власти Российской Федерации, органы государственной власти субъектов Российской Федерации, органы местного самоуправления в пределах своей компетенции.

## **Статья 3. Полномочия органов местного самоуправления и должностных лиц сельского поселения «Сельсовет Зубутлинский» в области землепользования и застройки**

1. Органами местного самоуправления, осуществляющими полномочия в области землепользования и застройки на территории сельского поселения «Сельсовет Зубутлинский», являются органы местного самоуправления Казбековского района:

1) представительный орган – Собрание депутатов Казбековского района (далее также – Собрание депутатов, Собрание);

2) высшее должностное лицо муниципального района - Глава муниципального района (далее также – Глава), возглавляет администрацию района;

3) исполнительно-распорядительный орган – администрация Казбековского района (далее также – администрация).

2. Собрание депутатов осуществляет следующие полномочия в области землепользования и застройки:

1) утверждает Правила землепользования и застройки сельского поселения «Сельсовет Зубутлинский» и решения о внесении изменений в Правила землепользования и застройки;

2) определяет порядок использования земельных участков, на которые действие градостроительных регламентов не распространяется или для которых градостроительные регламенты не устанавливаются, в случаях, предусмотренных федеральными законами;

3) определяет порядок организации и проведения публичных слушаний по вопросам градостроительной деятельности на территории сельского поселения «Сельсовет Зубутлинский»;

4) принимает решения о проведении публичных слушаний по вопросам градостроительной деятельности на территории сельского поселения «Сельсовет Зубутлинский».

3. Глава Казбековского района осуществляет следующие полномочия в области землепользования и застройки:

1) назначает публичные слушания по проектам правил землепользования и застройки, проектам планировки территорий и проектам межевания территорий, по проектам решений о предоставлении разрешений на условно разрешенный вид использования земельных участков и объектов капитального строительства, на отклонения от предельных параметров разрешенного строительства;

2) подписывает и обнародует в порядке, установленном Уставом района, Правила землепользования и застройки и иные нормативные правовые акты в области землепользования и застройки.

4. Администрация Казбековского района осуществляет следующие полномочия в области землепользования и застройки:

1) принимает решения о подготовке проекта Правил землепользования и застройки сельского поселения «Сельсовет Зубутлинский» и о проектах внесения в них изменений и обеспечивает опубликование указанных решений в порядке, установленном для официального опубликования муниципальных правовых актов, иной официальной информации;

2) обеспечивает разработку проектов Правил землепользования и застройки и внесения в них изменений;

3) утверждает документацию по планировке территории сельского поселения «Сельсовет Зубутлинский»;

4) утверждает персональный состав и порядок деятельности Комиссии по подготовке проекта Правил землепользования и застройки;

5) готовит рекомендации по совершенствованию Правил землепользования и застройки сельского поселения «Сельсовет Зубутлинский», рассматривает проекты внесения изменений в Правила землепользования и застройки сельского поселения «Сельсовет Зубутлинский» и заключения о результатах публичных слушаний по таким проектам;

6) принимает решения о направлении проекта Правил землепользования и застройки сельского поселения «Сельсовет Зубутлинский» и проектов внесения в них изменений в Собрание депутатов или готовит рекомендации об их отклонении и о направлении на доработку.

#### **Статья 4. Полномочия комиссии по подготовке проекта правил землепользованию и застройке**

1. Комиссия по подготовке Правил землепользования и застройки (далее также – Комиссия) формируется в целях обеспечения разработки Правил

землепользования и застройки, внесения в них изменений, а также соблюдения требований Правил, предъявляемых к землепользованию и застройке.

2. Комиссия осуществляет свою деятельность согласно Градостроительному кодексу РФ, Правилам землепользования и застройки, региональному законодательству, а также согласно Положению о порядке деятельности комиссии по подготовке и реализации Правил землепользования и застройки сельского поселения «Сельсовет Зубутлинский».

3. К полномочиям Комиссии, постоянно действующего коллегиального органа при администрации муниципального района в области землепользования и застройки, относятся:

- 1) подготовка проекта правил землепользования и застройки сельского поселения;
- 2) рассмотрение предложений заинтересованных лиц о необходимости внесения изменений в настоящие Правила;
- 3) подготовка проекта о внесении изменений в настоящие Правила;
- 4) проведение публичных слушаний:
  - по проекту внесения изменений в генеральный план муниципального образования;
  - по проекту внесения изменений в настоящие Правила;
  - по проекту решения о предоставлении разрешения на условно разрешенный вид использования земельного участка или объекта капитального строительства;
  - по проекту решения о предоставлении разрешения на отклонение от предельных параметров разрешенного строительства, реконструкции объектов капитального строительства;
- 5) направление извещений (сообщений) о проведении публичных слушаний в случаях, предусмотренных законодательством;
- 6) анализ результатов публичных слушаний;
- 7) рассмотрение заявлений о предоставлении разрешений на условно разрешенные виды использования земельных участков или объектов капитального строительства;
- 8) рассмотрение заявлений о предоставлении разрешений на отклонение от предельных параметров разрешенного строительства, реконструкции объектов капитального строительства.



**ГЛАВА 2. Положения об изменении видов разрешенного использования земельных участков и объектов капитального строительства физическими и юридическими лицами и о порядке применения градостроительных регламентов**

**Статья 5. Виды разрешённого использования земельных участков и объектов капитального строительства**

1. Виды разрешённого использования земельных участков и объектов капитального строительства, содержащиеся в градостроительных регламентах, установлены в соответствии с Классификатором видов разрешённого использования земельных участков, утверждённым Приказом Федеральной службы государственной регистрации кадастра и картографии от 10 ноября 2020 г. N П/0412 (далее – Классификатор).

2. Каждый вид разрешённого использования в градостроительных регламентах настоящих Правил согласно Классификатору имеет следующую структуру:

- код (числовое обозначение) вида разрешённого использования земельного участка;
- наименование вида разрешённого использования земельного участка;
- описание вида разрешенного использования земельного участка, включающее в себя виды разрешённого использования объектов капитального строительства.

Код вида разрешённого использования земельного участка и текстовое наименование вида разрешённого использования земельного участка являются равнозначными.

3. При выборе вида разрешённого использования необходимо пользоваться градостроительными регламентами, установленными в настоящих Правилах, и Классификатором, так как описание вида разрешённого использования земельного участка зачастую имеет отсылки к другим видам разрешённого использования.

4. Классификатор содержит как отдельные виды разрешённого использования, так и группы видов, обобщённые тематически.

В случае группировки видов разрешённого использования в описании общего вида перечислены кодовые обозначения всех отдельных видов разрешенного использования, которые входят в данную группу

Если в градостроительном регламенте указан общий вид разрешённого использования, то перечисление отдельных видов уже не требуется. Правообладатель земельного участка или объекта капитального строительства может выбрать любой из входящих в группу отдельных видов разрешённого использования согласно Классификатору.

Если в градостроительном регламенте не указан общий вид использования, а указаны один или несколько отдельных видов разрешённого использования, входящих в группу, то право выбора правообладателя земельного участка или объекта капитального строительства ограничено только этими поименованными в регламенте отдельными видами.

5. Применительно к каждой территориальной зоне Правилами землепользования и застройки установлены только те виды разрешённого использования из Классификатора (код и наименование), которые допустимы в данной территориальной зоне.

6. Содержание видов разрешённого использования допускает без отдельного указания в градостроительном регламенте размещение и эксплуатацию

линейного объекта (кроме железных дорог общего пользования и автомобильных дорог общего пользования федерального и регионального значения), размещение защитных сооружений (насаждений), объектов мелиорации, антенно-мачтовых сооружений, информационных и геодезических знаков, если федеральным законом не установлено иное.

7. Разрешённое использование земельных участков и объектов капитального строительства может быть следующих видов:

- 1) основные виды разрешённого использования;
- 2) условно разрешённые виды использования;
- 3) вспомогательные виды разрешённого использования, допустимые только в качестве дополнительных по отношению к основным видам разрешённого использования и условно разрешённым видам использования и осуществляемые совместно с ними.

8. Основные и вспомогательные виды разрешённого использования земельных участков и объектов капитального строительства правообладателями земельных участков и объектов капитального строительства, за исключением органов государственной власти, органов местного самоуправления, государственных и муниципальных учреждений, государственных и муниципальных унитарных предприятий, выбираются самостоятельно без дополнительных разрешений и согласований, с учетом соблюдения требований технических регламентов, санитарных норм, нормативов градостроительного проектирования Республики Дагестан, Казбековского района, сельского поселения «Сельсовет Зубутлинский», публичных сервитутов, предельных параметров разрешённого строительства и реконструкции, ограничений использования земельных участков и объектов капитального строительства, установленных в зонах с особыми условиями использования территории и другими требованиями, установленными в соответствии действующим законодательством.

9. Основные и вспомогательные виды разрешённого использования земельных участков и объектов капитального строительства органами государственной власти, органами местного самоуправления, государственными и муниципальными учреждениями, государственными и муниципальными унитарными предприятиями выбираются в соответствии с действующим законодательством.

10. Предоставление разрешения на условно разрешённый вид использования земельного участка или объекта капитального строительства осуществляется в порядке, предусмотренном статьей 7 Правил землепользования и застройки.

11. Предоставление разрешения на отклонение от предельных параметров разрешённого строительства, реконструкции объектов капитального строительства осуществляется в порядке, предусмотренном статьей 8 Правил землепользования и застройки.

12. Решения об изменении одного вида разрешенного использования земельных участков и объектов капитального строительства, расположенных на землях, на которые действие градостроительных регламентов не распространяется или для которых градостроительные регламенты не устанавливаются, на другой вид такого использования принимаются в соответствии с федеральными законами.

## **Статья 6. Изменение видов разрешённого использования земельных участков и объектов капитального строительства, на которые распространяется действие градостроительного регламента**

1. Изменение видов разрешённого использования земельных участков и объектов капитального строительства, на которые распространяется действие градостроительного регламента, осуществляется в соответствии с градостроительными регламентами при

условии соблюдения требований технических регламентов, санитарных норм, нормативов градостроительного проектирования Республики Дагестан, Казбековского района и сельского поселения «Сельсовет Зубутлинский», ограничений использования земельных участков и объектов капитального строительства, установленных в зонах с особыми условиями использования территории, положений документации по планировке территории и других требований действующего законодательства.

2. Правообладатели земельных участков и объектов капитального строительства, за исключением указанных в части 8 статьи 5 настоящих Правил, осуществляют изменения видов разрешённого использования земельных участков и объектов капитального строительства:

1) без дополнительных согласований и разрешений в случаях:

- когда один из указанных в градостроительном регламенте основных видов разрешённого использования земельного участка, объекта капитального строительства заменяется другим основным или вспомогательным видом, при этом изменения не требуют перепланировки помещений, конструктивных и инженерно-технических преобразований объектов капитального строительства, для осуществления которых необходимо получение соответствующих разрешений, согласований;

- когда один из указанных в градостроительном регламенте вспомогательных видов разрешённого использования земельного участка, объекта капитального строительства заменяется другим вспомогательным или основным видом, при этом изменения не требуют перепланировки помещений, конструктивных и инженерно-технических преобразований объектов капитального строительства, для осуществления которых необходимо получение соответствующих разрешений, согласований;

2) при условии получения соответствующих разрешений, согласований в случаях:

- указанных в статьях 7, 8 Правил землепользования и застройки;

- установленных законодательством при осуществлении перепланировки помещений, конструктивных и инженерно-технических преобразований объектов капитального строительства, в том числе в области обеспечения санитарно-эпидемиологического благополучия населения, противопожарной безопасности.

3. Изменение основного вида разрешённого использования на вспомогательный вид разрешённого использования допускается только в случае, если на земельном участке реализован какой-либо иной основной вид разрешённого использования.

4. Изменение видов разрешённого использования объектов капитального строительства, связанное с переводом помещений из категории жилых помещений в категорию нежилых помещений или из категории нежилых помещений в категорию жилых помещений осуществляется в соответствии с жилищным законодательством.

5. Изменение видов разрешённого использования объектов капитального строительства путём строительства, реконструкции органами государственной власти, органами местного самоуправления сельского поселения «Сельсовет Зубутлинский», государственных и муниципальных учреждений, государственных и муниципальных унитарных предприятий осуществляется в соответствии с требованиями, указанными в части 1 настоящей статьи, и действующим законодательством.

## **Статья 7. Порядок предоставления разрешения на условно разрешённый вид использования земельного участка или объекта капитального строительства**

1. В случаях, определённых градостроительными регламентами, строительные намерения физических и юридических лиц относятся к условно разрешённым видам использования земельного участка или объекта капитального строительства.

2. Физическое или юридическое лицо, заинтересованное в предоставлении разрешения на условно разрешённый вид использования земельного участка или объекта капитального строительства (далее – разрешение на условно разрешённый вид использования), направляет заявление о предоставлении разрешения на условно разрешённый вид использования в Комиссию. Заявление составляется в установленной административным регламентом форме и предоставляется в письменном виде.

3. Заявление может содержать материалы, обосновывающие требования о предоставлении указанного разрешения. Обосновывающие материалы предоставляются в виде технико-экономического обоснования, эскизного проекта строительства, реконструкции объекта капитального строительства, который предлагается реализовать в случае предоставления разрешения на условно разрешённый вид использования. Могут предоставляться иные материалы, обосновывающие целесообразность, возможность и допустимость реализации соответствующих предложений.

4. Проект решения о предоставлении разрешения на условно разрешённый вид использования подлежит обсуждению на публичных слушаниях. Порядок организации и проведения публичных слушаний по проекту решения о предоставлении разрешения на условно разрешённый вид использования определяется Положением о публичных слушаниях.

5. На основании заключения о результатах публичных слушаний по проекту решения о предоставлении разрешения на условно разрешённый вид использования Комиссия осуществляет подготовку рекомендаций о предоставлении разрешения на условно разрешённый вид использования или об отказе в предоставлении такого разрешения с указанием причин принятого решения и направляет их в администрацию Казбековского района.

6. Расходы, связанные с организацией и проведением публичных слушаний по проекту решения о предоставлении разрешения на условно разрешённый вид использования земельного участка и/или объекта капитального строительства, несёт физическое или

юридическое лицо, заинтересованное в предоставлении такого разрешения.

7. В случае если условно разрешённый вид использования земельного участка или объекта капитального строительства включён в градостроительный регламент в установленном для внесения изменений в Правила землепользования и застройки порядке после проведения публичных слушаний по инициативе физического или юридического лица, заинтересованного в предоставлении разрешения на условно разрешённый вид использования, решение о предоставлении разрешения на условно разрешённый вид использования такому лицу принимается без проведения публичных слушаний.

8. Со дня поступления в орган местного самоуправления уведомления о выявлении самовольной постройки от исполнительного органа государственной власти, должностного лица, государственного учреждения или органа местного самоуправления, указанных в части 2 статьи 55.32 части 2 статьи 55.32 Градостроительного Кодекса Российской Федерации, не допускается предоставление разрешения на условно разрешённый вид использования в отношении земельного участка, на котором расположена такая постройка, или в отношении такой постройки до ее сноса или приведения в соответствие с установленными требованиями, за исключением случаев, если по результатам рассмотрения данного уведомления органом местного самоуправления в исполнительный орган государственной власти, должностному лицу, в государственное учреждение или орган местного самоуправления, которые указаны в части 2 статьи 55.32 части 2 статьи 55.32 Градостроительного Кодекса Российской Федерации и от которых поступило данное уведомление, направлено уведомление о том, что наличие признаков самовольной постройки не усматривается либо вступило в законную силу решение суда об отказе в удовлетворении исковых требований о сносе самовольной постройки или ее приведении в соответствие с установленными требованиями.

9. Физическое или юридическое лицо вправе оспорить в судебном порядке решение о предоставлении разрешения на условно разрешённый вид использования или об отказе в предоставлении такого разрешения.

## **Статья 8. Порядок предоставления разрешения на отклонение от предельных параметров разрешённого строительства, реконструкции объектов капитального строительства**

1. Правообладатели земельных участков, размеры которых меньше установленных градостроительным регламентом минимальных размеров земельных участков либо конфигурация, инженерно-геологические или иные характеристики, которых неблагоприятны для застройки, вправе обратиться за разрешениями на отклонение от предельных параметров разрешённого строительства, реконструкции объектов капитального строительства.

2. Правообладатели земельных участков вправе обратиться за разрешениями на отклонение от предельных параметров разрешенного строительства, реконструкции объектов капитального строительства, если такое отклонение необходимо в целях однократного изменения одного или нескольких предельных параметров разрешенного строительства, реконструкции объектов капитального строительства, установленных градостроительным регламентом для конкретной территориальной зоны, не более чем на десять процентов.

3. Отклонение от предельных параметров разрешённого строительства, реконструкции объектов капитального строительства разрешается для отдельного земельного участка при соблюдении требований технических регламентов.

4. Заинтересованное в получении разрешения на отклонение от предельных параметров разрешённого строительства, реконструкции объектов капитального строительства лицо направляет в Комиссию заявление о предоставлении такого разрешения. Заявление составляется в установленной административным регламентом форме и предоставляется в письменном виде.

Заявление может содержать материалы, обосновывающие требования о предоставлении указанного разрешения. Обосновывающие материалы предоставляются в виде эскизного проекта строительства, реконструкции объекта капитального строительства, который предлагается реализовать в случае предоставления разрешения на отклонение от предельных параметров разрешённого строительства. Могут предоставляться иные материалы, обосновывающие целесообразность, возможность и допустимость реализации соответствующих предложений.

5. Проект решения о предоставлении такого разрешения подлежит обсуждению на публичных слушаниях за исключением случая, указанного в части 2 настоящей статьи.

6. Порядок организации и проведения публичных слушаний по проекту решения о предоставлении разрешения на отклонение от предельных параметров разрешённого строительства, реконструкции объектов капитального строительства определяется Проект решения о предоставлении разрешения на условно разрешённый вид использования подлежит обсуждению на публичных слушаниях. Порядок организации и проведения публичных слушаний по проекту решения о предоставлении разрешения на условно разрешенный вид использования определяется Положением о публичных слушаниях.

7. На основании заключения о результатах публичных слушаний по проекту решения о предоставлении разрешения на отклонение от предельных параметров разрешённого строительства, реконструкции объектов капитального строительства Комиссия осуществляет подготовку рекомендаций о предоставлении такого разрешения или об отказе в предоставлении такого разрешения с указанием причин принятого решения и направляет указанные рекомендации в администрацию сельского поселения .

8. Не допускается предоставление разрешения на отклонение от предельных параметров разрешенного строительства, реконструкции объектов

капитального строительства в отношении земельного участка, на котором расположена самовольная постройка, со дня поступления в орган местного самоуправления уведомления о выявлении такой постройки от исполнительного органа государственной власти, должностного лица, государственного учреждения или органа местного самоуправления, указанных в части 2 статьи 55.32 Градостроительного кодекса Российской Федерации, до ее сноса или приведения в соответствие с установленными требованиями, за исключением случаев, если по результатам рассмотрения данного уведомления органом местного самоуправления в исполнительный орган государственной власти, должностному лицу, в государственное учреждение или орган местного самоуправления, которые указаны в части 2 статьи 55.32 Градостроительного кодекса Российской Федерации и от которых поступило данное уведомление, направлено уведомление о том, что наличие признаков самовольной постройки не усматривается либо вступило в законную силу решение суда об отказе в удовлетворении исковых требований о сносе самовольной постройки или ее приведении в соответствие с установленными требованиями.

9. Расходы, связанные с организацией и проведением публичных слушаний по проекту решения о предоставлении разрешения на отклонение от предельных параметров разрешённого строительства, реконструкции объектов капитального строительства, несёт физическое или юридическое лицо, заинтересованное в предоставлении такого разрешения.

10. Физическое или юридическое лицо вправе оспорить в судебном порядке решение о предоставлении разрешения на отклонение от предельных параметров разрешённого строительства, реконструкции объектов капитального строительства или об отказе в предоставлении такого разрешения.

### **ГЛАВА 3. Положения о подготовке документации по планировке территории органами местного самоуправления**

#### **Статья 9. Документация по планировке территории**

1. Подготовка документации по планировке территории осуществляется в целях обеспечения устойчивого развития территорий, в том числе выделения элементов планировочной структуры, установления границ земельных участков, установления границ зон планируемого размещения объектов капитального строительства.

2. Подготовка документации по планировке территории осуществляется в отношении застроенных или подлежащих застройке территорий.

3. При подготовке документации по планировке территории может осуществляться разработка проектов планировки территории, проектов межевания территории и градостроительных планов земельных участков:

- 1) проектов планировки территории как отдельных документов;
- 2) проектов планировки с проектами межевания территории в их составе и с градостроительными планами земельных участков в составе проектов межевания;
- 3) проектов межевания территории с градостроительными планами земельных участков в их составе;
- 4) градостроительных планов земельных участков как отдельных документов.

4. Подготовка документации по планировке территории в целях размещения объекта капитального строительства является обязательной в следующих случаях:

- 1) необходимо изъятие земельных участков для муниципальных нужд в связи с размещением объекта капитального строительства местного значения;
- 2) необходимы установление, изменение или отмена красных линий;
- 3) необходимо образование земельных участков в случае, если в соответствии с земельным законодательством образование земельных участков осуществляется только в соответствии с проектом межевания территории;
- 4) размещение объекта капитального строительства планируется на территориях двух и более муниципальных образований, имеющих общую границу (за исключением случая, если размещение такого объекта капитального строительства планируется осуществлять на землях или земельных участках, находящихся в муниципальной собственности, и для размещения такого объекта капитального строительства не требуются предоставление земельных участков, находящихся в муниципальной собственности, и установление сервитутов);
- 5) планируются строительство, реконструкция линейного объекта (за исключением случая, если размещение линейного объекта планируется осуществлять на землях или земельных участках, находящихся в муниципальной собственности, и для размещения такого линейного объекта не требуются предоставление земельных участков, находящихся в муниципальной собственности, и установление сервитутов). Правительством РФ могут быть установлены иные случаи, при которых для строительства, реконструкции линейного объекта не требуется подготовка документации по планировке территории;



б) планируется размещение объекта капитального строительства, не являющегося линейным объектом, и необходимых для обеспечения его функционирования объектов капитального строительства в границах особо охраняемой природной территории или в границах земель лесного фонда;

7) планируется осуществление комплексного развития территории.

#### **Статья 10. Порядок подготовки документации по планировке территории**

1. Решение о подготовке документации по планировке территории муниципального образования принимается Главой Казбековского района. Указанное решение подлежит опубликованию в порядке, установленном для официального опубликования муниципальных правовых актов, иной официальной информации.

2. В течение месяца со дня опубликования решения о подготовке документации по планировке территории физические или юридические лица вправе представить в администрацию района свои предложения о порядке, сроках подготовки и содержании документации по планировке территории.

3. Состав и содержание документации по планировке территории должны соответствовать требованиям Градостроительного кодекса Российской Федерации и уточняются в задании на подготовку документации по планировке территории с учетом специфики территории и планируемого размещения на ней объектов капитального строительства.

4. Задание на подготовку документации по планировке территории подготавливается структурным подразделением администрации Казбековского района, уполномоченным в области архитектуры и градостроительства, и утверждается Главой района.

5. Определение исполнителя работ по подготовке документации по планировке территории осуществляется в соответствии с Федеральным законом от 21.07.2005 № 94-ФЗ «О размещении заказов на поставки товаров, выполнение работ, оказание услуг для государственных и муниципальных нужд».

6. Подготовка документации по планировке территории осуществляется на основании Генерального плана сельского поселения «Сельсовет Зубутлинский», настоящих Правил (за исключением подготовки документации по планировке территории, предусматривающей размещение линейных объектов), лесохозяйственного регламента, положения об особо охраняемой природной территории в соответствии с программами комплексного развития систем коммунальной инфраструктуры, программами комплексного развития транспортной инфраструктуры, программами комплексного развития социальной инфраструктуры, нормативами градостроительного проектирования, комплексными схемами организации дорожного движения, требованиями по обеспечению эффективности организации дорожного движения, указанными в части 1 статьи 11 Федерального закона "Об организации дорожного движения в Российской Федерации и о внесении изменений в отдельные законодательные акты Российской Федерации", требованиями технических регламентов, сводов правил с учетом материалов и результатов инженерных изысканий, границ территорий объектов культурного наследия, включенных в единый государственный реестр объектов культурного наследия (памятников истории и культуры) народов Российской Федерации, границ территорий выявленных объектов культурного наследия, границ зон с особыми условиями использования территорий, если иное не предусмотрено частью 1 статьи 17 настоящих Правил.

7. Проекты планировки территории и проекты межевания территории, подготовленные в составе документации по планировке территории на основании решения Главы района, до их утверждения подлежат обязательному рассмотрению на

публичных слушаниях, за исключением случаев, предусмотренных частью 5.1 статьи 46 Градостроительного кодекса.

8. Публичные слушания проводятся Комиссией в порядке, определенном Положением о публичных слушаниях.

9. Администрация района направляет Главе района подготовленную документацию по планировке территории, протокол публичных слушаний по проекту планировки территории и проекту межевания территории и заключение о результатах публичных слушаний не позднее чем через пятнадцать дней со дня окончания публичных слушаний.

10. Глава района с учетом протокола публичных слушаний по проекту планировки территории и проекту межевания территории и заключения о результатах публичных слушаний принимает решение об утверждении документации по планировке территории или об отклонении такой документации и о направлении ее в структурные подразделения администрации района на доработку с учетом указанных протокола и заключения.

11. Утвержденная документация по планировке территории (проекты планировки территории и проекты межевания территории) подлежит опубликованию в порядке, установленном для официального опубликования муниципальных правовых актов, иной официальной информации, в течение семи дней со дня утверждения указанной документации и размещается на официальном сайте муниципального образования (при наличии официального сайта муниципального образования) в сети «Интернет», на информационных стендах, установленных в общедоступных местах.

12. Утвержденный проект межевания является основанием для образования земельного участка и определения его границ на местности.

### **Статья 11. Особенности подготовки документации по планировке территории при комплексном развитии территории**

1. Подготовка документации по планировке территории в целях реализации решения о комплексном развитии территории осуществляется в соответствии с таким решением без учета ранее утвержденной в отношении этой территории документации по планировке территории. В случае, если для реализации решения о комплексном развитии территории требуется внесение изменений в Генеральный план сельского поселения, правила землепользования и застройки, подготовка указанной документации по планировке территории осуществляется одновременно с подготовкой изменений в данные Генеральный план поселения, правила землепользования и застройки. Утверждение указанной документации по планировке территории допускается до утверждения этих изменений в данные Генеральный план сельского поселения, правила землепользования и застройки.

2. Со дня утверждения документации по планировке территории, в отношении которой принято решение о ее комплексном развитии, ранее утвержденная документация по планировке этой территории признается утратившей силу.

## **ГЛАВА 4. Положения о проведении общественных обсуждений, публичных слушаний по вопросам землепользования и застройки**

### **Статья 12. Общественные обсуждения, публичные слушания по вопросам землепользования и застройки**

1. Граждане, их объединения, юридические лица имеют право на достоверную, полную и своевременную информацию о землепользовании и застройке на территории сельского поселения «Сельсовет Зубутлинский», за исключением информации, отнесенной в соответствии с законодательством к категории информации ограниченного доступа.

2. Информирование граждан, их объединений, юридических лиц по вопросам, связанным с землепользованием и застройкой на территории сельского поселения, осуществляется органами местного самоуправления Казбековского района через средства массовой информации посредством проведения публичных слушаний, а также в иных формах и в порядке, установленном законодательством.

3. Организация и проведение публичных слушаний по вопросам, связанным с землепользованием и застройкой, осуществляется в соответствии с Положением о публичных слушаниях.

4. На обсуждение на публичных слушаниях выносятся следующие проекты муниципальных правовых актов по вопросам землепользования и застройки в муниципальном образовании (за исключением случаев, установленных законом):

- проект Правил землепользования и застройки сельского поселения «Сельсовет Зубутлинский»;
- проект решения о внесении изменений в Правила землепользования и застройки сельского поселения «Сельсовет Зубутлинский»;
- проект планировки и (или) проект межевания территории;
- проекты, предусматривающие внесение изменений в один из указанных утвержденных документов;
- проект постановления о предоставлении разрешения на условно разрешенный вид использования земельного участка или объекта капитального строительства;
- проект постановления о предоставлении разрешения на отклонение от предельных параметров разрешенного строительства, реконструкции объектов капитального строительства.

## **ГЛАВА 5. Положения о внесении изменений в Правила землепользования и застройки.**

### **Статья 13. Внесение изменений в Правила землепользования и застройки**

1. Изменениями настоящих Правил землепользования и застройки считаются любые изменения текста Правил, карты градостроительного зонирования либо градостроительных регламентов.

2. Основаниями для рассмотрения главой администрации вопроса о внесении изменений в Правила являются:

1) несоответствие Правил землепользования и застройки Генеральному плану сельского поселения «Сельсовет Зубутлинский», схеме территориального планирования Казбековского района, Республики Дагестан, возникшее в результате внесения в такой генеральный план или схему территориального планирования изменений;

2) поступление от уполномоченного Правительством Российской Федерации федерального органа исполнительной власти обязательного для исполнения в сроки, установленные законодательством Российской Федерации, предписания об устранении нарушений ограничений использования объектов недвижимости, установленных на приаэродромной территории, которые допущены в правилах землепользования и застройки поселения, межселенной территории;

3) поступление предложений об изменении границ территориальных зон, изменении градостроительных регламентов;

4) несоответствие сведений о местоположении границ зон с особыми условиями использования территорий, территорий объектов культурного наследия, отображенных на карте градостроительного зонирования, содержащемуся в Едином государственном реестре недвижимости описанию местоположения границ указанных зон, территорий;

5) несоответствие установленных градостроительным регламентом ограничений использования земельных участков и объектов капитального строительства, расположенных полностью или частично в границах зон с особыми условиями использования территорий, территорий достопримечательных мест федерального, регионального и местного значения, содержащимся в Едином государственном реестре недвижимости ограничениям использования объектов недвижимости в пределах таких зон, территорий;

6) установление, изменение, прекращение существования зоны с особыми условиями использования территории, установление, изменение границ территории объекта культурного наследия, территории исторического поселения федерального значения, территории исторического поселения регионального значения;

7) принятие решения о комплексном развитии территории.

3. Предложения о внесении изменений в Правила землепользования и застройки в Комиссию направляются:

1) федеральными органами исполнительной власти в случаях, если Правила землепользования и застройки могут воспрепятствовать функционированию, размещению объектов капитального строительства федерального значения;

2) органами исполнительной власти Республики Дагестан в случаях, если Правила землепользования и застройки могут воспрепятствовать функционированию, размещению объектов капитального строительства регионального значения;

3) органами местного самоуправления сельского поселения «Сельсовет Зубутлинский» в случаях, если необходимо совершенствовать порядок регулирования землепользования и застройки на соответствующих территории сельского поселения;

5) физическими или юридическими лицами в инициативном порядке либо в случаях, если в результате применения Правил землепользования и застройки земельные участки и объекты капитального строительства не используются эффективно, причиняется вред их правообладателям, снижается стоимость земельных участков и объектов капитального строительства, не реализуются права и законные интересы граждан и их объединений;

6) уполномоченным федеральным органом исполнительной власти или юридическим лицом, созданным Российской Федерацией и обеспечивающим реализацию принятого Правительством Российской Федерации решения о комплексном развитии территории (далее - юридическое лицо, определенное Российской Федерацией);

7) высшим исполнительным органом государственной власти субъекта Российской Федерации, органом местного самоуправления, принявшими решение о комплексном развитии территории, юридическим лицом, созданным субъектом Российской Федерации и обеспечивающим реализацию принятого субъектом Российской Федерации решения о комплексном развитии территории (далее - юридическое лицо, определенное субъектом Российской Федерации), либо лицом, с которым заключен договор о комплексном развитии территории в целях реализации решения о комплексном развитии территории.

4. Комиссия в течение двадцати пяти дней со дня поступления предложения о внесении изменения в правила землепользования и застройки осуществляет подготовку заключения, в котором содержатся рекомендации о внесении в соответствии с поступившим предложением изменения в правила землепользования и застройки или об отклонении такого предложения с указанием причин отклонения, и направляет это заключение Главе Казбековского района.

5. Глава Казбековского района с учетом рекомендаций, содержащихся в заключении комиссии, в течение двадцати пяти дней принимает решение о подготовке проекта о внесении изменения в правила землепользования и застройки или об отклонении предложения о внесении изменения в данные правила с указанием причин отклонения и направляет копию такого решения заявителям.

6. В случае, если настоящими Правилами не обеспечена возможность размещения на территории сельского поселения «Сельсовет Зубутлинский» предусмотренных документами территориального планирования объектов федерального значения, объектов регионального значения, объектов местного значения (за исключением линейных объектов), уполномоченный федеральный орган исполнительной власти, уполномоченный орган исполнительной власти Республики Дагестан, уполномоченный орган местного самоуправления направляют Главе Казбековского

района требование о внесении изменений в настоящие Правила в целях обеспечения размещения указанных объектов.

7. В случае, предусмотренном частью 6 настоящей статьи, Глава района обеспечивает внесение изменений в настоящие Правила в течение тридцати дней со дня получения указанного в части 6 настоящей статьи требования.

8. В целях внесения изменений в настоящие Правила в случае, предусмотренном пунктами 4-7 части 2 и частью 6 настоящей статьи, а также в случае однократного изменения видов разрешенного использования, установленных градостроительным регламентом для конкретной территориальной зоны, без изменения ранее установленных предельных параметров разрешенного строительства, реконструкции объектов капитального строительства и (или) в случае однократного изменения одного или нескольких предельных параметров разрешенного строительства, реконструкции объектов капитального строительства, установленных градостроительным регламентом для конкретной территориальной зоны, не более чем на десять процентов проведение публичных слушаний, опубликование сообщения о принятии решения о подготовке проекта о внесении изменений в правила землепользования и застройки и подготовка предусмотренного частью 7 настоящей статьи заключения комиссии не требуются.

9. Со дня поступления в администрацию сельского поселения уведомления о выявлении самовольной постройки от исполнительного органа государственной власти, должностного лица, государственного учреждения или органа местного самоуправления, указанных в части 2 статьи 55.32 Градостроительного кодекса Российской Федерации, не допускается внесение в правила землепользования и застройки изменений, предусматривающих установление применительно к территориальной зоне, в границах которой расположена такая постройка, вида разрешенного использования земельных участков и объектов капитального строительства, предельных параметров разрешенного строительства, реконструкции объектов капитального строительства, которым соответствуют вид разрешенного использования и параметры такой постройки, до ее сноса или приведения в соответствие с установленными требованиями, за исключением случаев, если по результатам рассмотрения данного уведомления Администрацией в исполнительный орган государственной власти, должностному лицу, в государственное учреждение или в орган местного самоуправления, указанных в части 2 статьи 55.32

Градостроительного кодекса Российской Федерации, от которых поступило данное уведомление, направлено уведомление о том, что наличие признаков самовольной постройки не усматривается либо вступило в законную силу решение суда об отказе в удовлетворении исковых требований о сносе самовольной постройки или ее приведении в соответствие с установленными требованиями.

10. В случаях, предусмотренных пунктами 3-5 части 3 настоящей статьи, исполнительный орган государственной власти или орган местного самоуправления, уполномоченные на установление зон с особыми условиями использования территорий, границ территорий объектов культурного наследия, утверждение границ территорий исторических поселений федерального значения, исторических поселений регионального значения, направляет мэру требование об отображении в Правилах землепользования и застройки границ зон с особыми условиями использования территорий, территорий объектов культурного наследия, территорий исторических поселений федерального значения, территорий исторических поселений регионального значения, установления ограничений использования земельных участков и объектов капитального строительства в границах таких зон, территорий.

11. В случае поступления требования, предусмотренного частью 8 настоящей статьи, от органа регистрации прав сведений об установлении, изменении или прекращении существования зоны с особыми условиями использования территории, о границах территории объекта культурного наследия либо со дня выявления предусмотренных пунктами 3-5 части 3 настоящей статьи оснований для внесения изменений в правила землепользования и застройки глава администрации обязан обеспечить внесение изменений в Правила землепользования и застройки путем их уточнения в соответствии с таким требованием. При этом утверждение изменений в правила землепользования и застройки в целях их уточнения в соответствии с требованием, предусмотренным частью 9 настоящей статьи, не требуется.

12. Срок уточнения Правил землепользования и застройки в соответствии с частью 8 настоящей статьи в целях отображения границ зон с особыми условиями использования территорий, территорий объектов культурного наследия, территорий исторических поселений федерального значения, территорий исторических поселений регионального значения, установления ограничений использования земельных участков и объектов

капитального строительства в границах таких зон, территорий не может превышать шесть месяцев со дня поступления требования, предусмотренного частью 9 настоящей статьи, поступления от органа регистрации прав сведений об установлении, изменении или прекращении существования зоны с особыми условиями использования территории, о границах территории объекта культурного наследия либо со дня выявления предусмотренных пунктами 3-5 части 3 настоящей статьи оснований для внесения изменений в правила землепользования и застройки.



## **ГЛАВА 6. Положения о регулировании иных вопросов землепользования и застройки**

### **Статья 14. Образование земельных участков из земель или земельных участков, находящихся в государственной или муниципальной собственности**

1. Образование земельных участков из земель или земельных участков, находящихся в государственной или муниципальной собственности, осуществляется в соответствии с одним из следующих документов:

1) проект межевания территории, утвержденный в соответствии с Градостроительным кодексом РФ;

2) проектная документация о местоположении, границах, площади и об иных количественных и качественных характеристиках лесных участков (в пределах границ городских лесов, на которых расположены лесничества и лесопарки);

3) утверждённая схема расположения земельного участка или земельных участков на кадастровом плане территории.

2. Не допускается образование земельного участка, границы которого пересекают границы территориальных зон, лесничеств, лесопарков, за исключением земельного участка, образуемого для проведения работ по геологическому изучению недр, разработки месторождений полезных ископаемых, размещения линейных объектов, гидротехнических сооружений, а также водохранилищ, иных искусственных водных объектов.

3. Образование земельных участков из земель или земельных участков, находящихся в государственной или муниципальной собственности, допускается в соответствии с утверждённой схемой расположения земельного участка или земельных участков на кадастровом плане территории при отсутствии утверждённого проекта межевания территории с учётом положений, предусмотренных частью 4 настоящей статьи.

4. Исключительно в соответствии с утверждённым проектом межевания территории осуществляется образование земельных участков:

1) из земельного участка, предоставленного садоводческому или огородническому некоммерческому товариществу;

2) из земельного участка, предоставленного некоммерческой организации, созданной гражданами, для ведения садоводства, огородничества, дачного хозяйства либо для ведения дачного хозяйства иным юридическим лицам;

3) в границах территории, в отношении которой в соответствии с законодательством о градостроительной деятельности заключен договор о ее развитии;

4) в границах элемента планировочной структуры, застроенного многоквартирными домами, за исключением образования земельного участка для целей, предусмотренных статьей 13 Федерального закона от 30 декабря 2004 года N 214-ФЗ "Об участии в долевом строительстве многоквартирных домов и иных объектов недвижимости и о внесении изменений в некоторые законодательные акты Российской Федерации", образования земельного участка для размещения объектов федерального значения, объектов регионального значения, объектов местного значения, не являющихся линейными объектами, а также образования земельного участка в целях его предоставления собственникам расположенных на нем зданий, сооружений;

5) для строительства, реконструкции линейных объектов местного значения.

**Статья 15. Предоставление земельных участков, находящихся в муниципальной собственности, земельных участков, государственная собственность на которые не разграничена**

1. Предоставление земельных участков, находящихся в муниципальной собственности, осуществляется:

- 1) в собственность, в аренду, в постоянное (бессрочное) пользование или в безвозмездное пользование;
- 2) на торгах или без проведения торгов;
- 3) за плату или бесплатно;
- 4) без предварительного согласования или с предварительным согласованием предоставления земельного участка.

2. Порядок предоставления земельных участков, находящихся в муниципальной собственности, установлен земельным законодательством Российской Федерации, административными регламентами сельского поселения «Сельсовет Зубутлинский».

3. Предоставление земельных участков, государственная собственность на которые не разграничена, расположенных в границах муниципального образования, осуществляется уполномоченным органом местного самоуправления Казбековского района в отношении земельных участков, расположенных на территории сельского поселения «Сельсовет Зубутлинский», входящего в состав этого муниципального района, и земельных участков, расположенных на межселенных территориях муниципального района, за исключением случаев, установленных земельным законодательством РФ.

4. Земли и земельные участки, находящиеся в муниципальной собственности, могут использоваться без предоставления земельных участков и установления сервитута в порядке, установленном земельным законодательством Российской Федерации, административными регламентами сельского поселения «Сельсовет Зубутлинский».

**Статья 16. Обмен земельного участка, находящегося в муниципальной собственности, на земельный участок, находящийся в частной собственности**

1. Обмен земельного участка, находящегося в муниципальной собственности, на земельный участок, находящийся в частной собственности, допускается при обмене:

1) земельного участка, находящегося в муниципальной собственности, на земельный участок, находящийся в частной собственности и изымаемый для муниципальных нужд;

2) земельного участка, находящегося в муниципальной собственности, на земельный участок, который находится в частной собственности и предназначен в соответствии с утверждённым проектом планировки территории и проектом межевания территории для размещения объекта социальной инфраструктуры (если размещение объекта социальной инфраструктуры необходимо для соблюдения нормативов градостроительного проектирования), объектов инженерной и транспортной инфраструктур или на котором расположены указанные объекты.

2. Порядок и условия заключения договора мены земельного участка, находящегося в муниципальной собственности, на земельный участок, находящийся в частной собственности, устанавливаются гражданским и земельным законодательством РФ.

**Статья 17. Изъятие земельных участков и резервирование земель для муниципальных нужд**

1. Изъятие земельных участков для муниципальных нужд осуществляется в исключительных случаях по основаниям, связанным с:

- 1) выполнением международных договоров Российской Федерации;
- 2) строительством, реконструкцией следующих объектов местного значения при отсутствии других возможных вариантов строительства, реконструкции этих объектов:

- объекты систем электро-, газоснабжения, объекты систем теплоснабжения, объекты централизованных систем горячего водоснабжения, холодного водоснабжения и (или) водоотведения местного значения;

- автомобильные дороги местного значения;

3) иными основаниями, предусмотренными федеральными законами.

2. Изъятие земельных участков для муниципальных нужд в целях строительства, реконструкции объектов местного значения сельского поселения «Сельсовет Зубутлинский» допускается, если указанные объекты предусмотрены Генеральным планом сельского поселения и утверждёнными проектами планировки территории.

3. Принятие решения об изъятии земельных участков для муниципальных нужд в целях, не предусмотренных частью 2 настоящей статьи, должно быть обосновано:

1) решением о создании или расширении особо охраняемой природной территории (в случае изъятия земельных участков для создания или расширения особо охраняемой природной территории);

2) международным договором Российской Федерации (в случае изъятия земельных участков для выполнения международного договора);

3) лицензией на пользование недрами (в случае изъятия земельных участков для проведения работ, связанных с использованием недрами, в том числе осуществляемых за счет средств недропользователя);

4) решением о признании многоквартирного дома аварийным и подлежащим сносу или реконструкции (в случае изъятия земельного участка в связи с признанием расположенного на таком земельном участке многоквартирного дома аварийным и подлежащим сносу или реконструкции).

4. Решение об изъятии земельных участков для муниципальных нужд для строительства, реконструкции объектов местного значения может быть принято не позднее чем в течение шести лет со дня утверждения проекта планировки территории, предусматривающего размещение таких объектов.

5. Резервирование земель для муниципальных нужд осуществляется в случаях, предусмотренных частью 1 настоящей статьи, а земель, находящихся в муниципальной собственности и не предоставленных гражданам и юридическим лицам, также в случаях, связанных с размещением объектов инженерной, транспортной и социальной инфраструктур, созданием особо охраняемых природных территорий, строительством водохранилищ и иных искусственных водных объектов, объектов инфраструктуры особой экономической зоны, предусмотренных планом обустройства и соответствующего материально-технического оснащения особой экономической зоны и прилегающей к ней территории. Резервирование земель может осуществляться также в отношении земельных участков, необходимых для целей недропользования.

6. Резервирование земель допускается в установленных документацией по планировке территории зонах планируемого размещения объектов местного значения, в пределах территории, указанной в заявке администрации муниципального образования на создание особой экономической зоны, а также в пределах иных необходимых в соответствии с федеральными законами для обеспечения муниципальных нужд территорий.

7. Земли для муниципальных нужд могут резервироваться на срок не более чем три года, а при резервировании земель, находящихся в муниципальной собственности и указанных в заявке администрации муниципального образования на создание особой экономической зоны, на срок не более чем два года. Допускается резервирование земель, находящихся в муниципальной собственности и не предоставленных гражданам и юридическим лицам, для строительства и реконструкции объектов внутреннего водного транспорта, транспортно-пересадочных узлов, строительства и реконструкции автомобильных дорог местного значения и других линейных объектов муниципального значения на срок до двадцати лет.

8. Порядок изъятия земельных участков и резервирования земель для муниципальных нужд определяется земельным законодательством РФ.

9. Особенности изъятия земельных участков и (или) расположенных на них объектов недвижимого имущества в целях комплексного развития территории по инициативе органа местного самоуправления определяются земельным законодательством РФ.

### **Статья 18. Территории, в границах которых предусматривается осуществление деятельности по комплексному развитию территории**

1. К видам деятельности по комплексному развитию территории отнесены:

1) комплексное развитие территории по инициативе правообладателей земельных участков и (или) расположенных на них объектов недвижимого имущества, согласно статье 46.9 Градостроительного кодекса Российской Федерации;

2) комплексное развитие территории по инициативе органа местного самоуправления, согласно статье 46.10 Градостроительного кодекса Российской Федерации.

2. Решение о комплексном развитии территории по инициативе органа местного самоуправления может быть принято, если не менее 50 процентов от общей площади территории, в границах которой предусматривается осуществление деятельности по комплексному развитию территории, занимают земельные участки:

1) на которых расположены объекты капитального строительства (за исключением многоквартирных домов), признанные в установленном Правительством Российской Федерации порядке аварийными и подлежащими сносу;

2) на которых расположены объекты капитального строительства (за исключением многоквартирных домов), снос, реконструкция которых планируются на основании муниципальных адресных программ, утвержденных представительным органом местного самоуправления;

3) виды разрешенного использования которых и (или) виды разрешенного использования и характеристики расположенных на которых объектов капитального строительства не соответствуют видам разрешенного использования земельных участков и объектов капитального строительства и предельным параметрам строительства, реконструкции объектов капитального строительства, установленным Правилами землепользования и застройки;

4) на которых расположены объекты капитального строительства, признанные в соответствии с гражданским законодательством самовольными постройками.

3. Комплексное развитие территории по инициативе правообладателей осуществляется на основании договора о комплексном развитии территории, заключаемого органами местного самоуправления с правообладателями земельных участков и (или) расположенных на них объектов недвижимого имущества.

4. В случае принятия решения о комплексном развитии территории по инициативе органа местного самоуправления, заключения органом местного самоуправления договора о комплексном развитии территории с правообладателями земельных участков и (или) расположенных на них объектов недвижимого имущества, по инициативе этих правообладателей, вносятся следующие изменения в Правила землепользования и застройки:

1) на карте градостроительного зонирования устанавливаются территории, в границах которых предусматривается осуществление деятельности по комплексному развитию территории. Границы таких

территорий устанавливаются по границам одной или нескольких территориальных зон и могут отображаться на отдельной карте;

2) градостроительный регламент территориальной зоны, в границах которой планируется деятельность по комплексному развитию территории, дополняется расчётными показателями минимально допустимого уровня обеспеченности территории объектами регионального значения, объектами местного значения коммунальной, транспортной, социальной инфраструктур, максимально допустимого уровня территориальной доступности таких объектов для населения.

#### **Статья 19. Ответственность за нарушение Правил землепользования и застройки**

Лица, виновные в нарушении настоящих Правил, несут дисциплинарную, имущественную, административную, уголовную и иную ответственность в соответствии с законодательством Российской Федерации и Республики Дагестан.

## ЧАСТЬ II. КАРТА ГРАДОСТРОИТЕЛЬНОГО ЗОНИРОВАНИЯ

### Статья 20. Содержание карты градостроительного зонирования

1. Карта градостроительного зонирования сельского поселения «Сельсовет Зубутлинский» является приложением к настоящим Правилам и представляет собой чертёж с отображением границ населённых пунктов в составе муниципального образования, границ сельского поселения «Сельсовет Зубутлинский», границ населённых пунктов, границ территориальных зон, границ территорий объектов культурного наследия и границ зон с особыми условиями использования территории.

2. На карте градостроительного зонирования устанавливаются границы территориальных зон. Границы территориальных зон отвечают требованию принадлежности каждого земельного участка только к одной территориальной зоне, за исключением земельного участка, границы которого в соответствии с земельным законодательством могут пересекать границы территориальных зон.

3. Границы территориальных зон установлены с учетом:

1) возможности сочетания в пределах одной территориальной зоны различных видов существующего и планируемого использования земельных участков;

2) функциональных зон и параметров их планируемого развития, определенных Генеральным планом сельского поселения «Сельсовет Зубутлинский»;

3) территориальных зон, определенных действующим законодательством;

4) сложившейся планировки территории и существующего землепользования;

5) планируемых изменений границ земель различных категорий в соответствии с документами территориального планирования и документацией по планировке территории;

6) предотвращения возможности причинения вреда объектам капитального строительства, расположенным на смежных земельных участках.

4. Границы территориальных зон установлены по:

1) линиям магистралей, улиц, проездов, разделяющим транспортные потоки противоположных направлений;

2) красным линиям;

3) границам земельных участков;

4) границам или осям полос отвода линейных объектов (включая границы или оси трассы метрополитена при его прохождении по поверхности земли);

5) границам сельского поселения;

6) естественным границам природных объектов;

7) иным границам.

5. Границы зон с особыми условиями использования территорий, границы территорий объектов культурного наследия, устанавливаемые в соответствии с законодательством Российской Федерации, могут не совпадать с границами территориальных зон.

## ЧАСТЬ III. ГРАДОСТРОИТЕЛЬНЫЕ РЕГЛАМЕНТЫ

### Статья 21. Общие положения о градостроительном регламенте

1. Градостроительным регламентом определяется правовой режим земельных участков, а также всего, что находится над и под поверхностью земельных участков и используется в процессе их застройки и последующей эксплуатации объектов капитального строительства.

2. При использовании и застройке земельных участков соблюдение требований градостроительных регламентов является обязательным наряду с требованиями технических регламентов, санитарных норм, нормативов градостроительного проектирования Республики Дагестан, сельского поселения «Сельсовет Зубутлинский», публичных сервитутов, предельных параметров, ограничений использования земельных участков и объектов капитального строительства, установленных в зонах с особыми условиями использования территории и другими требованиями, установленными в соответствии с действующим законодательством.

3. Градостроительные регламенты установлены с учётом:

1) фактического использования земельных участков и объектов капитального строительства в границах территориальной зоны;

2) возможности сочетания в пределах одной территориальной зоны различных видов существующего и планируемого использования земельных участков и объектов капитального строительства;

3) функциональных зон и характеристик их планируемого развития, определённых Генеральным планом сельского поселения «Сельсовет Зубутлинский»;

4) видов территориальных зон;

5) требований охраны объектов культурного наследия, а также особо охраняемых природных территорий, иных природных объектов.

4. Применительно к каждой территориальной зоне Правилами землепользования и застройки установлены:

- виды разрешённого использования земельных участков и объектов капитального строительства;

- предельные (минимальные и (или) максимальные) размеры земельных участков и предельные параметры разрешённого строительства, реконструкции объектов капитального строительства;

- ограничения использования земельных участков и объектов капитального строительства, устанавливаемые в соответствии с законодательством РФ;

- расчётные показатели минимально допустимого уровня обеспеченности территории объектами коммунальной, транспортной, социальной инфраструктур и расчётные показатели максимально допустимого уровня территориальной доступности указанных объектов для населения в случае, если в границах территориальной зоны, применительно к которой устанавливается градостроительный регламент, предусматривается осуществление деятельности по комплексному развитию территории.

5. Для каждого земельного участка и объекта капитального строительства, разрешённым считается такое использование, которое соответствует видам разрешённого использования земельных участков и объектов капитального строительства, предельным параметрам разрешённого строительства, реконструкции объектов капитального строительства, расчётным показателям, указанным в части 4 настоящей статьи, и с обязательным учётом ограничений на использование объектов недвижимости.

6. Действие градостроительного регламента распространяется на все земельные участки и объекты капитального строительства, расположенные в пределах границ

территориальной зоны, обозначенной на Карте градостроительного зонирования сельского поселения «Сельсовет Зубутлинский».

7. Действие градостроительного регламента не распространяется на земельные участки:

1) в границах территорий памятников и ансамблей, включенных в единый государственный реестр объектов культурного наследия (памятников истории и культуры) народов Российской Федерации, а также в границах территорий памятников или ансамблей, которые являются выявленными объектами культурного наследия;

2) в границах территорий общего пользования;

3) предназначенные для размещения линейных объектов и (или) занятые линейными объектами;

4) предоставленные для добычи полезных ископаемых.

8. Градостроительные регламенты не устанавливаются для земель лесного фонда, земель, покрытых поверхностными водами, земель запаса, земель особо охраняемых природных территорий (за исключением земель лечебно-оздоровительных местностей и курортов), сельскохозяйственных угодий в составе земель сельскохозяйственного назначения, земельных участков, расположенных в границах особых экономических зон и территорий опережающего социально-экономического развития.

9. Особенности застройки земельных участков и использования объектов капитального строительства на территориях, на которые действие градостроительных регламентов не распространяется или для которых градостроительные регламенты не устанавливаются, определены статьёй 25 Правил землепользования и застройки.

10. Требования к использованию земельных участков и объектов капитального строительства, на которые распространяется действие градостроительного регламента, указываются в градостроительных планах.

11. Объекты капитального строительства, созданные с нарушением требований градостроительных регламентов, являются самовольными постройками в соответствии со статьёй 222 Гражданского кодекса Российской Федерации.

## **Статья 22. Общие требования градостроительного регламента в части предельных размеров земельных участков и предельных параметров разрешённого строительства, реконструкции объектов капитального строительства**

1. Предельные (минимальные и (или) максимальные) размеры земельных участков и предельные параметры разрешённого строительства, реконструкции объектов капитального строительства включают в себя:

1) предельные (минимальные и (или) максимальные) размеры земельных участков, в том числе их площадь;

2) минимальные отступы от границ земельных участков в целях определения мест допустимого размещения зданий, строений, сооружений, за пределами которых запрещено строительство зданий, строений, сооружений;

3) предельное количество этажей или предельную высоту зданий, строений, сооружений;

4) максимальный процент застройки в границах земельного участка, определяемый как отношение суммарной площади земельного участка, которая может быть застроена, ко всей площади земельного участка.

2. Наряду с указанными в пунктах 2-4 части 1 настоящей статьи предельными параметрами разрешённого строительства, реконструкции объектов капитального строительства в градостроительном регламенте могут быть установлены иные предельные параметры разрешённого строительства, реконструкции объектов капитального строительства.

3. В случае, если в градостроительном регламенте применительно к определенной территориальной зоне не устанавливаются предельные (минимальные и (или)



максимальные) размеры земельных участков, в том числе их площадь, и (или) предусмотренные пунктами 2-4 части 1 и частью 2 настоящей статьи предельные параметры разрешённого строительства, реконструкции объектов капитального строительства, непосредственно в градостроительном регламенте применительно к этой территориальной зоне указывается, что такие предельные (минимальные и (или) максимальные) размеры земельных участков, предельные параметры разрешённого строительства, реконструкции объектов капитального строительства не подлежат установлению.

### **Статья 23. Общие требования градостроительного регламента в части ограничений использования земельных участков и объектов капитального строительства**

1. Ограничения использования земельных участков и объектов капитального строительства, находящихся в границах зон с особыми условиями использования территории, определяются в соответствии с законодательством РФ.

Указанные ограничения могут относиться к видам разрешённого использования земельных участков и объектов капитального строительства, к предельным размерам земельных участков, к предельным параметрам разрешённого строительства, реконструкции объектов капитального строительства.

2. Требования градостроительного регламента в части видов разрешённого использования земельных участков и объектов капитального строительства, предельных размеров земельных участков и предельных параметров разрешённого строительства, реконструкции объектов капитального строительства действуют лишь в той степени, в которой не противоречат ограничениям использования земельных участков и объектов капитального строительства, установленных в зонах с особыми условиями использования территории.

3. В случае если указанные ограничения исключают один или несколько видов разрешённого использования земельных участков и (или) объектов капитального строительства из числа предусмотренных градостроительным регламентом для соответствующей территориальной зоны, то в границах пересечения такой территориальной зоны с зоной с особыми условиями использования территории применяется ограниченный перечень видов разрешённого использования земельных участков и (или) объектов капитального строительства.

4. В случае если указанные ограничения устанавливают значения предельных размеров земельных участков и (или) предельных параметров разрешённого строительства, реконструкции объектов капитального строительства отличные от предусмотренных градостроительным регламентом для соответствующей территориальной зоны, то в границах пересечения такой территориальной зоны с зоной с особыми условиями использования территории применяются наименьшие значения в части максимальных и наибольшие значения в части минимальных размеров земельных участков и параметров разрешённого строительства, реконструкции объектов капитального строительства.

5. В случае если указанные ограничения дополняют перечень предельных параметров разрешённого строительства, реконструкции объектов капитального строительства, установленные применительно к конкретной территориальной зоне, то в границах пересечения такой территориальной зоны с зоной с особыми условиями использования территории применяется расширенный перечень предельных параметров разрешённого строительства, реконструкции объектов капитального строительства.

6. В случае если указанные ограничения устанавливают, в соответствии с законодательством, перечень согласующих организаций, то в границах пересечения такой территориальной зоны с зоной с особыми условиями использования территории установленные виды разрешённого использования, предельные размеры и предельные

параметры земельных участков и объектов капитального строительства применяются с учётом необходимых исключений, дополнений и иных изменений, изложенных в заключениях согласующих организаций.

7. Границы зон с особыми условиями использования территории могут не совпадать с границами территориальных зон и пересекать границы земельных участков.

#### **Статья 24. Использование земельных участков и объектов капитального строительства, не соответствующих градостроительному регламенту**

1. Земельные участки, объекты капитального строительства, образованные, созданные в установленном порядке до введения в действие Правил землепользования и застройки и расположенные на территориях, для которых установлен соответствующий градостроительный регламент и на которые распространяется действие указанного градостроительного регламента, являются несоответствующими градостроительному регламенту, в случаях, когда:

- существующие виды использования земельных участков и объектов капитального строительства не соответствуют указанным в градостроительном регламенте соответствующей территориальной зоны видам разрешённого использования земельных участков и объектов капитального строительства;

- существующие виды использования земельных участков и объектов капитального строительства соответствуют указанным в градостроительном регламенте соответствующей территориальной зоны видам разрешённого использования земельных участков и объектов капитального строительства, но одновременно данные участки и объекты расположены в границах зон с особыми условиями использования территории, в пределах которых указанные виды использования земельных участков и объектов капитального строительства не допускаются;

- существующие параметры объектов капитального строительства не соответствуют предельным параметрам разрешённого строительства, реконструкции объектов капитального строительства, указанным в градостроительном регламенте соответствующей территориальной зоны;

- существующие параметры объектов капитального строительства соответствуют предельным параметрам разрешённого строительства, реконструкции объектов капитального строительства, указанным в градостроительном регламенте соответствующей территориальной зоны, но одновременно данные объекты расположены в границах зон с особыми условиями использования территории, в пределах которых размещение объектов капитального строительства, имеющих указанные параметры, не допускается.

2. Земельные участки или объекты капитального строительства, созданные (образованные) в установленном порядке до введения в действие Правил землепользования и застройки, виды разрешённого использования, предельные (минимальные и (или) максимальные) размеры и предельные параметры которых не соответствуют градостроительному регламенту, могут использоваться без установления срока приведения их в соответствие с градостроительным регламентом, за исключением случаев, если использование таких земельных участков и объектов капитального строительства опасно для жизни или здоровья человека, для окружающей среды, объектов культурного наследия, особо охраняемых природных территорий.

3. Реконструкция указанных в части 2 настоящей статьи объектов капитального строительства может осуществляться только путём приведения таких объектов в соответствие с градостроительным регламентом или путём уменьшения их несоответствия предельным параметрам разрешённого строительства, реконструкции и при наличии разрешения на отклонение от предельных параметров разрешённого строительства, реконструкции объектов капитального строительства.

Изменение видов разрешённого использования указанных земельных участков и объектов капитального строительства может осуществляться путём приведения их в соответствие с видами разрешённого использования земельных участков и объектов капитального строительства, установленными градостроительным регламентом.

4. В случае если использование указанных в части 2 настоящей статьи земельных участков и объектов капитального строительства продолжается и опасно для жизни или здоровья человека, для окружающей среды, объектов культурного наследия, в соответствии с федеральными законами может быть наложен запрет на использование таких земельных участков и объектов капитального строительства.

**Статья 25. Застройка и использование земельных участков, объектов капитального строительства на территориях, на которые действие градостроительных регламентов не распространяется или для которых градостроительные регламенты не устанавливаются**

1. В границах территорий памятников и ансамблей, включенных в единый государственный реестр объектов культурного наследия (памятников истории и культуры) народов Российской Федерации, а также в границах территорий памятников или ансамблей, которые являются выявленными объектами культурного наследия, решения о режиме содержания, параметрах реставрации, консервации, воссоздания, ремонта и приспособлении принимаются в порядке, установленном законодательством Российской Федерации об охране объектов культурного наследия.

2. В границах территорий общего пользования (улиц, проездов, набережных, пляжей, скверов, парков, бульваров и других подобных территорий) решения об использовании земельных участков, использовании и строительстве, реконструкции объектов капитального строительства принимает администрация сельского поселения «Сельсовет Зубутлинский» в соответствии с требованиями технических регламентов, нормативов градостроительного проектирования Республики Дагестан и (или) Казбековского района, правил благоустройства и санитарного содержания территории сельского поселения «Сельсовет Зубутлинский», документации по планировке территории, проектной документации и другими требованиями действующего законодательства.

3. В границах территорий линейных объектов решения об использовании земельных участков, использовании, строительстве, реконструкции объектов капитального строительства принимает администрация сельского поселения «Сельсовет Зубутлинский» в пределах своей компетенции в соответствии с законодательством РФ.

4. Использование земель, покрытых поверхностными водами, находящимися на территории сельского поселения «Сельсовет Зубутлинский», определяется уполномоченными федеральными органами исполнительной власти, уполномоченными органами исполнительной власти Республики Дагестан или администрацией муниципального образования в соответствии с федеральными законами.

**Статья 26. Ж1. Градостроительный регламент зоны застройки малоэтажными жилыми домами**

1. Виды разрешённого использования земельных участков и объектов капитального строительства:

<b>Основные виды использования</b>		
<b>Код и наименование вида разрешённого использования</b>	<b>Описание вида разрешенного использования</b>	<b>Предельные (минимальные и (или) максимальные) размеры земельных участков и предельные параметры разрешенного строительства, реконструкции</b>

		ОКС
2.1 Для индивидуального жилищного строительства	Размещение жилого дома (отдельно стоящего здания количеством надземных этажей не более чем три, высотой не более двадцати метров, которое состоит из комнат и помещений вспомогательного использования, предназначенных для удовлетворения гражданами бытовых и иных нужд, связанных с их проживанием в таком здании, не предназначенного для раздела на самостоятельные объекты недвижимости); выращивание сельскохозяйственных культур; размещение гаражей для собственных нужд и хозяйственных построек	Максимальное количество этажей - 3 эт. Максимальная высота ограждения земельных участков - до 2,2 м. Расстояние от границ смежного земельного участка до жилого дома - 3 м. Минимальный отступ до индивидуального жилого дома – от красной линии улиц - 5 м, от красной линии проездов – 3 м. Минимальное расстояние от хозяйственных построек и индивидуальных гаражей до красных линий улиц и проездов – 5 м. Минимальное расстояние от постройки для содержания скота и птицы до соседнего участка – 4 м. Предельные размеры земельного участка, предоставляемого для индивидуального жилищного строительства - от 0,06 до 0,1 га. Максимальный процент застройки – 40. Не допускается размещение хозяйственных построек со стороны улиц, за исключением гаражей.
2.2 Для ведения личного подсобного хозяйства	Размещение жилого дома, указанного в описании вида разрешенного использования с кодом 2.1; производство сельскохозяйственной продукции; размещение гаража и иных вспомогательных сооружений; содержание сельскохозяйственных животных	Не подлежат установлению
2.3 Блокированная жилая застройка	Размещение жилого дома, имеющего одну или несколько общих стен с соседними жилыми домами (количеством этажей не более чем три, при общем количестве совмещенных домов не более десяти и каждый из которых предназначен для проживания одной семьи, имеет общую стену (общие стены) без проемов с соседним домом или соседними домами, расположен на отдельном земельном участке и имеет выход на территорию общего пользования (жилые дома	Минимальный размер земельного участка - 0.035 га. Максимальный размер земельного участка - 0.30 га. Предельное количество этажей – 3. Максимальное количество этажей - 3 эт. Максимальная высота ограждения земельных участков - до 2,2 м. Расстояние от границ смежного земельного участка до жилого

	блокированной застройки); разведение декоративных и плодовых деревьев, овощных и ягодных культур; размещение гаражей для собственных нужд и иных вспомогательных сооружений; обустройство спортивных и детских площадок, площадок для отдыха	дома - 3 м. Минимальный отступ до индивидуального жилого дома – от красной линии улиц - 5 м, от красной линии проездов – 3 м. Минимальное расстояние от хозяйственных построек и индивидуальных гаражей до красных линий улиц и - 5 м Предельные размеры земельного участка, предоставляемого для индивидуального жилищного строительства - от 0,03 до 0,1 га. Максимальный процент застройки – 60. Не допускается размещение хозяйственных построек со стороны улиц, за исключением гаражей.
5.1.3 Площадки для занятий спортом	Размещение площадок для занятия спортом и физкультурой на открытом воздухе (физкультурные площадки, беговые дорожки, поля для спортивной игры)	Не подлежат установлению
8.3 Обеспечение внутреннего правопорядка	Размещение объектов капитального строительства, необходимых для подготовки и поддержания в готовности органов внутренних дел, Росгвардии и спасательных служб, в которых существует военизированная служба; размещение объектов гражданской обороны, за исключением объектов гражданской обороны, являющихся частями производственных зданий	Не подлежат установлению
12.0 Земельные участки (территории) общего пользования	Земельные участки общего пользования. Содержание данного вида разрешенного использования включает в себя содержание видов разрешенного использования с кодами 12.0.1 - 12.0.2	Не подлежат установлению

<b>Условно разрешённые виды использования</b>		
<b>Код и наименование вида разрешённого использования</b>	<b>Описание вида разрешенного использования</b>	<b>Предельные (минимальные и (или) максимальные) размеры земельных участков и предельные параметры разрешенного строительства, реконструкции ОКС</b>
2.1.1 Малоэтажная многоквартирная жилая застройка	Размещение малоэтажных многоквартирных домов (многоквартирные дома высотой до 4 этажей, включая мансардный); обустройство спортивных и детских площадок, площадок для отдыха; размещение объектов обслуживания жилой застройки во встроенных,	Этажность – до 3 эт. Минимальный отступ от красной линии до жилых домов – 3 м; до жилых домов с квартирами на первых этажах должны: - на магистральных улицах – 6 м; - на жилых улицах и проездах – 3 м.

	<p>пристроенных и встроенно-пристроенных помещениях малоэтажного многоквартирного дома, если общая площадь таких помещений в малоэтажном многоквартирном доме не составляет более 15% общей площади помещений дома</p>	<p>Минимальная площадь земельного участка – 400 кв.м.  Минимальны процент озеленения земельного участка – 25.  Максимальный процент застройки, а также размеры земельных участков определяются в соответствии с Приложениями 3, 7 к СНиПу 2.07.01-89* «Градостроительство. Планировка и застройка городских и сельских поселений», СП 30-102-99 «Планировка и застройка территорий малоэтажного жилищного строительства», региональными и местными нормативами градостроительного проектирования</p>
3.2.3 Оказание услуг связи	<p>Размещение зданий, предназначенных для размещения пунктов оказания услуг почтовой, телеграфной, междугородней и международной телефонной связи</p>	<p>Этажность – до 2 эт.  Общая площадь помещений – 70-100 кв.м.</p>
3.3 Бытовое обслуживание	<p>Размещение объектов капитального строительства, предназначенных для оказания населению или организациям бытовых услуг (мастерские мелкого ремонта, ателье, бани, парикмахерские, прачечные, химчистки, похоронные бюро)</p>	<p>Этажность – до 2 эт.</p>
3.5.1 Дошкольное, начальное и среднее общее образование	<p>Размещение объектов капитального строительства, предназначенных для просвещения, дошкольного, начального и среднего общего образования (детские ясли, детские сады, школы, лицеи, гимназии, художественные, музыкальные школы, образовательные кружки и иные организации, осуществляющие деятельность по воспитанию, образованию и просвещению), в том числе зданий, спортивных сооружений, предназначенных для занятия обучающихся физической культурой и спортом</p>	<p>Этажность:  - школы – до 3 эт;  - десткие сады - до 2 эт.  Высота - до 15 м.  Минимальный отступ от красной линии до - 10 м.  Минимальный процент спортивно-игровых площадок - 20.  Максимальный процент застройки земельного участка - 50.  Минимальный процент озеленения – 30.  Иные требования к размещению общеобразовательных учреждений установлены СанПиН 2.4.2.1178-02  Гигиенические требования к условиям обучения в общеобразовательных учреждениях</p>

3.6.1 Объекты культурно-досуговой деятельности	Размещение зданий, предназначенных для размещения музеев, выставочных залов, художественных галерей, домов культуры, библиотек, кинотеатров и кинозалов, театров, филармоний, концертных залов, планетариев	Этажность – 1 эт
4.4 Магазины	Размещение объектов капитального строительства, предназначенных для продажи товаров, торговая площадь которых составляет до 5000 кв. м	Этажность – 1 эт. Отступ от красной линии – не менее 3 м. Минимальная площадь земельного участка – 250 кв. м Отдельно стоящие, встроенные в первые этажи многоквартирных жилых домов
4.6 Общественное питание	Размещение объектов капитального строительства в целях устройства мест общественного питания (рестораны, кафе, столовые, закусочные, бары)	Этажность – 1 эт. Общая площадь помещений – 70-100 кв.м Отдельно стоящие, встроенные
4.7 Гостиничное обслуживание	Размещение гостиниц	Этажность – до 2 эт. Отдельно стоящие Минимальный размер земельного участка из расчёта м.кв на 1 место при числе мест гостиницы: 25-100 – 55.

<b>Вспомогательные виды использования</b>		
<b>Код и наименование вида разрешённого использования</b>	<b>Описание вида разрешенного использования</b>	<b>Предельные (минимальные и (или) максимальные) размеры земельных участков и предельные параметры разрешенного строительства, реконструкции ОКС</b>
3.1 Коммунальное обслуживание	Размещение зданий и сооружений в целях обеспечения физических и юридических лиц коммунальными услугами. Содержание данного вида разрешенного использования включает в себя содержание видов разрешенного использования с кодами 3.1.1 - 3.1.2	Этажность – 1 эт.
2.7.1 Хранение автотранспорта	Размещение отдельно стоящих и пристроенных гаражей, в том числе подземных, предназначенных для хранения автотранспорта, в том числе с разделением на машино-места, за исключением гаражей, размещение которых предусмотрено содержанием вида разрешенного использования с кодами 2.7.2, 4.9	Высота - до 3 м. Отступ от красной линии – не менее 1 м. Отдельно стоящие, встроенные, встроенно-пристроенные к объектам основного вида использования

2. Ограничения использования земельных участков и объектов капитального строительства, находящихся в зоне Ж1 и расположенных в границах зон с особыми условиями использования территории, устанавливаются в соответствии со статьёй 38 настоящих Правил землепользования и застройки.

**Статья 27. Ж2. Градостроительный регламент зоны застройки индивидуальными жилыми домами**

1. Виды разрешённого использования земельных участков и объектов капитального строительства:

<b>Основные виды использования</b>		
<b>Код и наименование вида разрешённого использования</b>	<b>Описание вида разрешенного использования</b>	<b>Предельные (минимальные и (или) максимальные) размеры земельных участков и предельные параметры разрешенного строительства, реконструкции ОКС</b>
2.1.1 Малоэтажная многоквартирная жилая застройка	Размещение малоэтажных многоквартирных домов (многоквартирные дома высотой до 4 этажей, включая мансардный); обустройство спортивных и детских площадок, площадок для отдыха; размещение объектов обслуживания жилой застройки во встроенных, пристроенных и встроенно-пристроенных помещениях малоэтажного многоквартирного дома, если общая площадь таких помещений в малоэтажном многоквартирном доме не составляет более 15% общей площади помещений дома	Этажность – до 3 эт. Минимальный отступ от красной линии до жилых домов – 3 м; до жилых домов с квартирами на первых этажах должны: - на магистральных улицах – 6 м; - на жилых улицах и проездах – 3 м. Минимальная площадь земельного участка – 400 кв.м. Минимальный процент озеленения земельного участка – 25. Максимальный процент застройки, а также размеры земельных участков определяются в соответствии с Приложениями 3, 7 к СНиПу 2.07.01-89* «Градостроительство. Планировка и застройка городских и сельских поселений», СП 30-102-99 «Планировка и застройка территорий малоэтажного жилищного строительства», региональными и местными нормативами градостроительного проектирования.
2.3 Блокированная жилая застройка	Размещение жилого дома, имеющего одну или несколько общих стен с соседними жилыми домами (количеством этажей не более чем три, при общем количестве совмещенных домов не более десяти и каждый из которых предназначен для проживания одной семьи, имеет общую стену (общие стены) без проемов с соседним домом или соседними домами, расположен на отдельном земельном участке и имеет выход на территорию общего пользования (жилые дома блокированной застройки); разведение декоративных и плодовых деревьев, овощных и	Минимальный размер земельного участка - 0,035 га. Максимальный размер земельного участка - 0,30 га. Максимальное количество этажей - 3 эт. Максимальная высота ограждения земельных участков - до 2,2 м. Расстояние от границ смежного земельного участка до жилого дома - 3 м. Минимальный отступ до индивидуального жилого дома – от красной линии улиц - 5 м, от красной линии проездов – 3 м. Минимальное расстояние от хозяйственных построек и индивидуальных гаражей до



	ягодных культур; размещение гаражей для собственных нужд и иных вспомогательных сооружений; обустройство спортивных и детских площадок, площадок для отдыха	красных линий улиц и - 5 м Предельные размеры земельного участка, предоставляемого для индивидуального жилищного строительства - от 0,03 до 0,1 га. Максимальный процент застройки – 60. Не допускается размещение хозяйственных построек со стороны улиц, за исключением гаражей.
3.5.1 Дошкольное, начальное и среднее общее образование	Размещение объектов капитального строительства, предназначенных для просвещения, дошкольного, начального и среднего общего образования (детские ясли, детские сады, школы, лицеи, гимназии, художественные, музыкальные школы, образовательные кружки и иные организации, осуществляющие деятельность по воспитанию, образованию и просвещению), в том числе зданий, спортивных сооружений, предназначенных для занятия обучающихся физической культурой и спортом	Этажность: - детские сады – до 2 эт; - школы - до 3 эт. Высота - до 15 м. Минимальный отступ от красной линии до - 10 м. Минимальный процент спортивно-игровых площадок - 20. Максимальный процент застройки земельного участка - 50. Минимальный процент озеленения – 30. Иные требования к размещению общеобразовательных учреждений установлены СанПиН 2.4.2.1178-02 Гигиенические требования к условиям обучения в общеобразовательных учреждениях
5.1.3 Площадки для занятий спортом	Размещение площадок для занятия спортом и физкультурой на открытом воздухе (физкультурные площадки, беговые дорожки, поля для спортивной игры)	Не подлежат установлению
8.3 Обеспечение внутреннего правопорядка	Размещение объектов капитального строительства, необходимых для подготовки и поддержания в готовности органов внутренних дел, Росгвардии и спасательных служб, в которых существует военизированная служба; размещение объектов гражданской обороны, за исключением объектов гражданской обороны, являющихся частями производственных зданий	Не подлежат установлению
12.0 Земельные участки (территории) общего пользования	Земельные участки общего пользования. Содержание данного вида разрешенного использования включает в себя содержание видов разрешенного использования с кодами 12.0.1 -	Не подлежат установлению

	12.0.2	
--	--------	--

<b>Условно разрешённые виды использования</b>		
<b>Код и наименование вида разрешённого использования</b>	<b>Описание вида разрешенного использования</b>	<b>Предельные (минимальные и (или) максимальные) размеры земельных участков и предельные параметры разрешенного строительства, реконструкции ОКС</b>
3.2.3 Оказание услуг связи	Размещение зданий, предназначенных для размещения пунктов оказания услуг почтовой, телеграфной, междугородней и международной телефонной связи	Этажность – до 2 эт. Общая площадь помещений – 70-100 кв.м.
3.3 Бытовое обслуживание	Размещение объектов капитального строительства, предназначенных для оказания населению или организациям бытовых услуг (мастерские мелкого ремонта, ателье, бани, парикмахерские, прачечные, химчистки, похоронные бюро)	Этажность – до 2 эт.
3.6.1 Объекты культурно-досуговой деятельности	Размещение зданий, предназначенных для размещения музеев, выставочных залов, художественных галерей, домов культуры, библиотек, кинотеатров и кинозалов, театров, филармоний, концертных залов, планетариев	Этажность – 1 эт
3.7.1 Осуществление религиозных обрядов	Размещение зданий и сооружений, предназначенных для совершения религиозных обрядов и церемоний (в том числе церкви, соборы, храмы, часовни, мечети, молельные дома, синагоги)	Максимальная высота – 30 м. Отступ от красной линии – не менее 10 м. Минимальная площадь земельного участка – 500 кв. м
4.4 Магазины	Размещение объектов капитального строительства, предназначенных для продажи товаров, торговая площадь которых составляет до 5000 кв. м	Этажность – 1 эт. Отступ от красной линии – не менее 3 м. Минимальная площадь земельного участка – 250 кв. м Отдельно стоящие, встроенные в первые этажи многоквартирных жилых домов
4.6 Общественное питание	Размещение объектов капитального строительства в целях устройства мест общественного питания (рестораны, кафе, столовые, закусочные, бары)	Этажность – 1 эт. Общая площадь помещений – 70-100 кв.м Отдельно стоящие, встроенные
4.5 Банковская и страховая деятельность	Размещение объектов капитального строительства, предназначенных для размещения организаций, оказывающих банковские и страховые услуги	Не подлежат установлению
4.7 Гостиничное	Размещение гостиниц	Этажность – до 2 эт.

обслуживание		Отдельно стоящие Минимальный размер земельного участка из расчёта м.кв на 1 место при числе мест гостиницы: 25-100 – 55.
--------------	--	---

<b>Вспомогательные виды использования</b>		
<b>Код и наименование вида разрешённого использования</b>	<b>Описание вида разрешенного использования</b>	<b>Предельные (минимальные и (или) максимальные) размеры земельных участков и предельные параметры разрешенного строительства, реконструкции ОКС</b>
3.1 Коммунальное обслуживание	Размещение зданий и сооружений в целях обеспечения физических и юридических лиц коммунальными услугами. Содержание данного вида разрешенного использования включает в себя содержание видов разрешенного использования с кодами 3.1.1 - 3.1.2	Этажность – 1 эт.
2.7.1 Хранение автотранспорта	Размещение отдельно стоящих и пристроенных гаражей, в том числе подземных, предназначенных для хранения автотранспорта, в том числе с разделением на машино-места, за исключением гаражей, размещение которых предусмотрено содержанием вида разрешенного использования с кодами 2.7.2, 4.9	Высота - до 3 м. Отступ от красной линии – не менее 1 м. Отдельно стоящие, встроенные, встроенно-пристроенные к объектам основного вида использования

2. Ограничения использования земельных участков и объектов капитального строительства, находящихся в зоне Ж2 и расположенных в границах зон с особыми условиями использования территории, устанавливаются в соответствии со статьёй 38 настоящих Правил землепользования и застройки.

#### **Статья 28. ОД. Градостроительный регламент зоны общественно-делового назначения**

1. Зона выделена для обеспечения правовых условий формирования территории с целью размещения объектов общественно-делового назначения и развития предпринимательства в границах сельского поселения «Сельсовет Зубутлинский».

2. Виды разрешённого использования земельных участков и объектов капитального:

<b>Основные виды использования</b>		
<b>Код и наименование вида разрешённого использования</b>	<b>Код и наименование вида разрешённого использования</b>	<b>Предельные (минимальные и (или) максимальные) размеры земельных участков и предельные параметры разрешенного строительства, реконструкции ОКС</b>

3.2.3 Оказание услуг связи	Размещение зданий, предназначенных для размещения пунктов оказания услуг почтовой, телеграфной, междугородней и международной телефонной связи	Этажность - до 2 эт. Отступ от красной линии – не менее 1 м. Общая площадь помещений - 70 - 100 кв. м. Минимальная площадь земельного участка – 250 кв.м
3.2.4 Общежития	Размещение зданий, предназначенных для размещения общежитий, предназначенных для проживания граждан на время их работы, службы или обучения, за исключением зданий, размещение которых предусмотрено содержанием вида разрешенного использования с кодом 4.7	Этажность – до 3 эт. Отступ от красной линии – не менее 3 м Минимальная площадь земельного участка – 500 кв. м. Максимальный процент застройки – 50
3.3 Бытовое обслуживание	Размещение объектов капитального строительства, предназначенных для оказания населению или организациям бытовых услуг (мастерские мелкого ремонта, ателье, бани, парикмахерские, прачечные, химчистки, похоронные бюро)	Этажность - до 2 эт. Отступ от красной линии – не менее 1 м. Общая площадь помещений - 70 - 100 кв. м. Минимальная площадь земельного участка – 250 кв.м
3.4.1 Амбулаторно-поликлиническое обслуживание	Размещение объектов капитального строительства, предназначенных для оказания гражданам амбулаторно-поликлинической медицинской помощи (поликлиники, фельдшерские пункты, пункты здравоохранения, центры матери и ребенка, диагностические центры, молочные кухни, станции донорства крови, клинические лаборатории)	Этажность – до 3 эт. Минимальное расстояние от стены здания до красной линии –15 м Минимальная площадь земельного участка – 500 кв. м. Максимальный процент застройки – 50
3.4.2 Стационарное медицинское обслуживание	Размещение объектов капитального строительства, предназначенных для оказания гражданам медицинской помощи в стационарах (больницы, родильные дома, диспансеры, научно-медицинские учреждения и прочие объекты, обеспечивающие оказание услуги по лечению в стационаре); размещение станций скорой помощи; размещение площадок санитарной авиации	Этажность – до 3 эт. Отступ от красной линии – не менее 3 м Минимальная площадь земельного участка – 500 кв. м. Максимальный процент застройки – 50
3.5.1 Дошкольное, начальное и среднее общее образование	Размещение объектов капитального строительства, предназначенных для просвещения, дошкольного, начального и среднего общего образования (детские ясли, детские сады, школы, лицеи, гимназии, художественные, музыкальные школы, образовательные кружки и иные организации, осуществляющие деятельность по воспитанию, образованию и просвещению), в том	Этажность - до 2 эт. Высота - до 12 м. Отступ от красной линии – не менее 25 м. Минимальный процент спортивно-игровых площадок - 20. Максимальный процент застройки земельного участка - 20. Минимальный процент

	числе зданий, спортивных сооружений, предназначенных для занятия обучающихся физической культурой и спортом	озеленения – 50
3.5.2 Среднее и высшее профессиональное образование	Размещение объектов капитального строительства, предназначенных для профессионального образования и просвещения (профессиональные технические училища, колледжи, художественные, музыкальные училища, общества знаний, институты, университеты, организации по переподготовке и повышению квалификации специалистов и иные организации, осуществляющие деятельность по образованию и просвещению), в том числе зданий, спортивных сооружений, предназначенных для занятия обучающихся физической культурой и спортом	Этажность – до 3 эт. Отступ от красных линий – не менее 10 м. Минимальная площадь земельного участка – 1000 кв.м
3.6.1 Объекты культурно-досуговой деятельности	Размещение зданий, предназначенных для размещения музеев, выставочных залов, художественных галерей, домов культуры, библиотек, кинотеатров и кинозалов, театров, филармоний, концертных залов, планетариев	Этажность – до 3 эт. Отступ от красной линии – не менее 3 м
3.6.3 Цирки и зверинцы	Размещение зданий и сооружений для размещения цирков, зверинцев, зоопарков, зоосадов, океанариумов и осуществления сопутствующих видов деятельности по содержанию диких животных в неволе	Не подлежат установлению
3.8 Общественное управление	Размещение зданий, предназначенных для размещения органов и организаций общественного управления. Содержание данного вида разрешенного использования включает в себя содержание видов разрешенного использования с кодами 3.8.1 - 3.8.2	Высота со шпилем - до 25 м. Отступ от красной линии - не менее 5 м. Минимальная площадь земельного участка – 400 кв.м. Максимальный процент застройки - 50
3.8.1 Государственное управление	Размещение зданий, предназначенных для размещения государственных органов, государственного пенсионного фонда, органов местного самоуправления, судов, а также организаций, непосредственно обеспечивающих их деятельность или оказывающих государственные и (или) муниципальные услуги	Высота со шпилем - до 25 м. Отступ от красной линии - не менее 5 м. Минимальная площадь земельного участка – 400 кв.м. Максимальный процент застройки – 50.
3.9 Обеспечение научной деятельности	Размещение зданий и сооружений для обеспечения научной деятельности. Содержание данного вида разрешенного использования включает в себя содержание видов разрешенного	Этажность – до 3 эт. Отступ от красных линий – не менее 10 м. Минимальная площадь земельного участка – 1000

	использования с кодами 3.9.1 - 3.9.3	кв.м.
3.10.1 Амбулаторное ветеринарное обслуживание	Размещение объектов капитального строительства, предназначенных для оказания ветеринарных услуг без содержания животных	Не подлежат установлению
4.1 Деловое управление	Размещение объектов капитального строительства с целью: размещения объектов управленческой деятельности, не связанной с государственным или муниципальным управлением и оказанием услуг, а также с целью обеспечения совершения сделок, не требующих передачи товара в момент их совершения между организациями, в том числе биржевая деятельность (за исключением банковской и страховой деятельности)	Высота со шпилем - до 25 м. Отступ от красной линии - не менее 5 м. Минимальная площадь земельного участка – 400 кв.м. Максимальный процент застройки – 50.
4.2 Объекты торговли (торговые центры, торгово-развлекательные центры (комплексы))	Размещение объектов капитального строительства, общей площадью свыше 5000 кв. м с целью размещения одной или нескольких организаций, осуществляющих продажу товаров, и (или) оказание услуг в соответствии с содержанием видов разрешенного использования с кодами 4.5, 4.6, 4.8-4.8.2; размещение гаражей и (или) стоянок для автомобилей сотрудников и посетителей торгового центра	Минимальная площадь земельного участка – 300 кв.м.
4.3 Рынки	Размещение объектов капитального строительства, сооружений, предназначенных для организации постоянной или временной торговли (ярмарка, рынок, базар), с учетом того, что каждое из торговых мест не располагает торговой площадью более 200 кв. м; размещение гаражей и (или) стоянок для автомобилей сотрудников и посетителей рынка	Минимальные размеры земельных участков из расчета, м.кв на м.кв торговой площади: до 600 м <sup>2</sup> торг. площ. – 14; свыше 3000 м <sup>2</sup> торг. площ. – 7.
4.4. Магазины	Размещение объектов капитального строительства, предназначенных для продажи товаров, торговая площадь которых составляет до 5000 кв. м	Этажность – до 2 эт. Отступ от красной линии – не менее 1 м. Общая площадь помещений - 70 - 100 кв. м. Минимальная площадь земельного участка – 250 кв.м
4.5 Банковская и страховая деятельность	Размещение объектов капитального строительства, предназначенных для размещения организаций, оказывающих банковские и страховые услуги	Не подлежат установлению
4.6 Общественное питание	Размещение объектов капитального строительства в целях устройства мест общественного питания (рестораны,	Этажность – до 2 эт. Отступ от красной линии – не менее 1 м.

	кафе, столовые, закусочные, бары)	Общая площадь помещений - 70 - 100 кв. м. Минимальная площадь земельного участка – 250 кв.м
4.7 Гостиничное обслуживание	Размещение гостиниц	Не подлежат установлению
4.8.1 Развлекательные мероприятия	Размещение зданий и сооружений, предназначенных для организации развлекательных мероприятий, путешествий, для размещения дискотек и танцевальных площадок, ночных клубов, аквапарков, боулинга, аттракционов и т.п., игровых автоматов (кроме игрового оборудования, используемого для проведения азартных игр), игровых площадок	Этажность – до 3 эт. Отступ от красной линии – не менее 3 м Минимальная площадь земельного участка – 500 кв. м. Максимальный процент застройки – 50
4.10 Выставочно-ярмарочная деятельность	Размещение объектов капитального строительства, сооружений, предназначенных для осуществления выставочно-ярмарочной и конгрессной деятельности, включая деятельность, необходимую для обслуживания указанных мероприятий (застройка экспозиционной площади, организация питания участников мероприятий)	Этажность – до 3 эт. Отступ от красной линии – не менее 3 м Минимальная площадь земельного участка – 500 кв. м. Максимальный процент застройки – 50
5.1.1 Обеспечение спортивно-зрелищных мероприятий	Размещение спортивно-зрелищных зданий и сооружений, имеющих специальные места для зрителей от 500 мест (стадионов, дворцов спорта, ледовых дворцов, ипподромов)	
5.1.2 Обеспечение занятий спортом в помещениях	Размещение спортивных клубов, спортивных залов, бассейнов, физкультурно-оздоровительных комплексов в зданиях и сооружениях	Этажность – до 3 эт. Отступ от красной линии – не менее 3 м Минимальная площадь земельного участка – 500 кв. м. Максимальный процент застройки – 50
5.1.3 Площадки для занятий спортом	Размещение площадок для занятия спортом и физкультурой на открытом воздухе (физкультурные площадки, беговые дорожки, поля для спортивной игры)	
5.1.4 Оборудованные площадки для занятий спортом	Размещение сооружений для занятия спортом и физкультурой на открытом воздухе (теннисные корты, автодромы, мотодромы, трамплины, спортивные стрельбища)	
8.3 Обеспечение внутреннего правопорядка	Размещение объектов капитального строительства, необходимых для подготовки и поддержания в готовности органов внутренних дел, Росгвардии и спасательных служб, в которых существует военизированная служба; размещение объектов гражданской обороны, за исключением объектов гражданской обороны, являющихся частями производственных зданий	Минимальные расстояния от пожарных депо до красной линии - 10 м. Минимальный размер земельного участка – 0,1 га.

12.0 Земельные участки (территории) общего пользования	Земельные участки общего пользования. Содержание данного вида разрешенного использования включает в себя содержание видов разрешенного использования с кодами 12.0.1 - 12.0.2	Не подлежат установлению
--	---	--------------------------

<b>Условно разрешённые виды использования</b>		
<b>Код и наименование вида разрешённого использования</b>	<b>Код и наименование вида разрешённого использования</b>	<b>Предельные (минимальные и (или) максимальные) размеры земельных участков и предельные параметры разрешенного строительства, реконструкции ОКС</b>
4.9 Служебные гаражи	Размещение постоянных или временных гаражей, стоянок для хранения служебного автотранспорта, используемого в целях осуществления видов деятельности, предусмотренных видами разрешенного использования с кодами 3.0, 4.0, а также для стоянки и хранения транспортных средств общего пользования, в том числе в депо	Высота – до 10 м. Минимальные размеры земельных участков, из расчёт вместимости единиц транспорта, га: - многоэтажные гаражи для легковых таксомоторов и базы проката легковых автомобилей до 100 ед. - 0,5 га; - гаражи грузовых автомобилей до 100 ед. – 2,0 га; - автобусные парки (гаражи) до 100 ед. – 2,3 га.
4.9.1.1 Заправка транспортных средств	Размещение автозаправочных станций; размещение магазинов сопутствующей торговли, зданий для организации общественного питания в качестве объектов дорожного сервиса	Высота – до 10 м
4.9.1.3 Автомобильные мойки	Размещение автомобильных моек, а также размещение магазинов сопутствующей торговли	
4.9.1.4 Ремонт автомобилей	Размещение мастерских, предназначенных для ремонта и обслуживания автомобилей, и прочих объектов дорожного сервиса, а также размещение магазинов сопутствующей торговли	
6.8 Связь	Размещение объектов связи, радиовещания, телевидения, включая воздушные радиорелейные, надземные и подземные кабельные линии связи, линии радиофикации, антенные поля, усилительные пункты на кабельных линиях связи, инфраструктуру спутниковой связи и телерадиовещания, за исключением объектов связи, размещение которых предусмотрено содержанием видов разрешенного использования с кодами 3.1.1, 3.2.3	Не подлежат установлению



<b>Вспомогательные виды использования</b>		
<b>Код и наименование вида разрешённого использования</b>	<b>Код и наименование вида разрешённого использования</b>	<b>Предельные (минимальные и (или) максимальные) размеры земельных участков и предельные параметры разрешенного строительства, реконструкции ОКС</b>
2.7.1 Хранение автотранспорта	Размещение отдельно стоящих и пристроенных гаражей, в том числе подземных, предназначенных для хранения автотранспорта, в том числе с разделением на машино-места, за исключением гаражей, размещение которых предусмотрено содержанием вида разрешенного использования с кодами 2.7.2, 4.9	Высота - до 3 м. Отступ от красной линии – не менее 1 м. Отдельно стоящие, встроенные, встроенно-пристроенные к объектам основного вида использования
3.1 Коммунальное обслуживание	Размещение зданий и сооружений в целях обеспечения физических и юридических лиц коммунальными услугами. Содержание данного вида разрешенного использования включает в себя содержание видов разрешенного использования с кодами 3.1.1 - 3.1.2	Этажность - до 2 эт. Отступ от красной линии – не менее 1 м. Общая площадь помещений - 70 - 100 кв. м. Минимальная площадь земельного участка – 250 кв.м

3. Ограничения использования земельных участков и объектов капитального строительства, находящихся в зоне ОД и расположенных в границах зон с особыми условиями использования территории, устанавливаются в соответствии со статьёй 38 настоящих Правил землепользования и застройки.

### **Статья 29. III. Градостроительный регламент зоны объектов инженерной инфраструктуры**

1. Виды разрешённого использования земельных участков и объектов капитального строительства:

<b>Основные виды использования</b>		
<b>Код и наименование вида разрешённого использования</b>	<b>Описание вида разрешенного использования</b>	<b>Предельные (минимальные и (или) максимальные) размеры земельных участков и предельные параметры разрешенного строительства, реконструкции ОКС</b>
3.1.1 Предоставление коммунальных услуг	Размещение зданий и сооружений, обеспечивающих поставку воды, тепла, электричества, газа, отвод канализационных стоков, очистку и уборку объектов недвижимости (котельных, водозаборов, очистных сооружений, насосных станций, водопроводов, линий электропередач, трансформаторных подстанций, газопроводов, линий связи, телефонных станций, канализаций, стоянок, гаражей и	Этажность - 1 эт. Отступ от красной линии – не менее 3 м

	мастерских для обслуживания уборочной и аварийной техники, сооружений, необходимых для сбора и плавки снега)	
6.7 Энергетика	Размещение объектов гидроэнергетики, тепловых станций и других электростанций, размещение обслуживающих и вспомогательных для электростанций сооружений (золоотвалов, гидротехнических сооружений); размещение объектов электросетевого хозяйства, за исключением объектов энергетики, размещение которых предусмотрено содержанием вида разрешенного использования с кодом 3.1 «Коммунальное обслуживание»	Не подлежат установлению
6.8 Связь	Размещение объектов связи, радиовещания, телевидения, включая воздушные радиорелейные, надземные и подземные кабельные линии связи, линии радиофикации, антенные поля, усилительные пункты на кабельных линиях связи, инфраструктуру спутниковой связи и телерадиовещания, за исключением объектов связи, размещение которых предусмотрено содержанием видов разрешенного использования с кодами 3.1.1, 3.2.3	Не подлежат установлению
7.5 Трубопроводный транспорт	Размещение нефтепроводов, водопроводов, газопроводов и иных трубопроводов, а также иных зданий и сооружений, необходимых для эксплуатации названных трубопроводов	Не подлежат установлению
8.3 Обеспечение внутреннего правопорядка	Размещение объектов капитального строительства, необходимых для подготовки и поддержания в готовности органов внутренних дел, Росгвардии и спасательных служб, в которых существует военизированная служба; размещение объектов гражданской обороны, за исключением объектов гражданской обороны, являющихся частями производственных зданий	Минимальные расстояния от пожарных депо до красной линии - 10 м. Минимальный размер земельного участка – 0,1 га.
12.0 Земельные участки (территории) общего пользования	Земельные участки общего пользования. Содержание данного вида разрешенного использования включает в себя содержание видов разрешенного использования с кодами 12.0.1 - 12.0.2	Не подлежат установлению

<b>Условно разрешённые виды использования</b>		
<b>Код и наименование вида разрешённого использования</b>	<b>Описание вида разрешенного использования</b>	<b>Предельные (минимальные и (или) максимальные) размеры земельных участков и предельные параметры разрешенного строительства,</b>

		<b>реконструкции ОКС</b>
4.9.1.1.Заправка транспортных средств	Размещение автозаправочных станций; размещение магазинов сопутствующей торговли, зданий для организации общественного питания в качестве объектов дорожного сервиса	Не подлежат установлению

<b>Вспомогательные виды использования</b>		
<b>Код и наименование вида разрешённого использования</b>	<b>Описание вида разрешенного использования</b>	<b>Предельные (минимальные и (или) максимальные) размеры земельных участков и предельные параметры разрешенного строительства, реконструкции ОКС</b>
2.7.1 Хранение автотранспорта	Размещение отдельно стоящих и пристроенных гаражей, в том числе подземных, предназначенных для хранения автотранспорта, в том числе с разделением на машино-места, за исключением гаражей, размещение которых предусмотрено содержанием вида разрешенного использования с кодами 2.7.2, 4.9	Не подлежат установлению
4.9 Служебные гаражи	Размещение постоянных или временных гаражей, стоянок для хранения служебного автотранспорта, используемого в целях осуществления видов деятельности, предусмотренных видами разрешенного использования с кодами 3.0, 4.0, а также для стоянки и хранения транспортных средств общего пользования, в том числе в депо	Минимальные размеры земельных участков, из расчёт вместимости единиц транспорта, га: - многоэтажные гаражи для легковых таксомоторов и базы проката легковых автомобилей: - 100 ед. - 0,5 га; - гаражи грузовых автомобилей: - 100 ед. – 2,0 га; - автобусные парки (гаражи): - 100 ед. – 2,3 га.

2. Ограничения использования земельных участков и объектов капитального строительства, находящихся в зоне ИИ и расположенных в границах зон с особыми условиями использования территории, устанавливаются в соответствии со статьёй 38 настоящих Правил землепользования и застройки сельского поселения «Сельсовет Зубутлинский».

### **Статья 30. ТИ. Градостроительный регламент зоны транспортной инфраструктуры**

1. Виды разрешённого использования земельных участков и объектов капитального строительства:

<b>Основные виды использования</b>		
<b>Код и наименование вида разрешённого использования</b>	<b>Описание вида разрешенного использования</b>	<b>Предельные (минимальные и (или) максимальные) размеры земельных</b>

		<b>участков и предельные параметры разрешенного строительства, реконструкции ОКС</b>
3.1.1 Предоставление коммунальных услуг	Размещение зданий и сооружений, обеспечивающих поставку воды, тепла, электричества, газа, отвод канализационных стоков, очистку и уборку объектов недвижимости (котельных, водозаборов, очистных сооружений, насосных станций, водопроводов, линий электропередач, трансформаторных подстанций, газопроводов, линий связи, телефонных станций, канализаций, стоянок, гаражей и мастерских для обслуживания уборочной и аварийной техники, сооружений, необходимых для сбора и плавки снега)	Этажность – до 2 эт.
4.9 Служебные гаражи	Размещение постоянных или временных гаражей, стоянок для хранения служебного автотранспорта, используемого в целях осуществления видов деятельности, предусмотренных видами разрешенного использования с кодами 3.0, 4.0, а также для стоянки и хранения транспортных средств общего пользования, в том числе в депо	<p>Высота - до 10 м.</p> <p>Отступ от красной линии – не менее 5 м.</p> <p>Минимальная площадь земельного участка – 250 кв.м.</p> <p>Минимальный процент озеленения – 20</p> <p>Минимальные размеры земельных участков, из расчёт вместимости единиц транспорта, га:</p> <ul style="list-style-type: none"> <li>- многоэтажные гаражи для легковых таксомоторов и базы проката легковых автомобилей:</li> <li>- 100 ед. - 0,5 га;</li> <li>- гаражи грузовых автомобилей:</li> <li>- 100 ед. – 2,0 га;</li> <li>- автобусные парки (гаражи):</li> <li>- 100 ед. – 2,3 га.</li> </ul>
4.9.1 Объекты дорожного сервиса	Размещение зданий и сооружений дорожного сервиса. Содержание данного вида разрешенного использования включает в себя содержание видов разрешенного использования с кодами 4.9.1.1 - 4.9.1.4	<p>Высота – до 10 м.</p> <p>Отступ от красной линии – не менее 3 м.</p> <p>Минимальная площадь земельного участка – 150 кв.м.</p>
4.9.1.1 Заправка транспортных средств	Размещение автозаправочных станций; размещение магазинов сопутствующей торговли, зданий для организации общественного питания в качестве объектов дорожного сервиса	
4.9.1.2 Обеспечение дорожного отдыха	Размещение зданий для предоставления гостиничных услуг в качестве дорожного сервиса (мотелей), а также размещение	Не подлежит установлению

	магазинов сопутствующей торговли, зданий для организации общественного питания в качестве объектов дорожного сервиса	
4.9.1.3 Автомобильные мойки	Размещение автомобильных моек, а также размещение магазинов сопутствующей торговли	Высота – до 10 м. Отступ от красной линии – не менее 3 м.
4.9.1.4 Ремонт автомобилей	Размещение мастерских, предназначенных для ремонта и обслуживания автомобилей, и прочих объектов дорожного сервиса, а также размещение магазинов сопутствующей торговли	Минимальная площадь земельного участка – 150 кв.м.
7.2 Автомобильный транспорт	Размещение зданий и сооружений автомобильного транспорта. Содержание данного вида разрешенного использования включает в себя содержание видов разрешенного использования с кодами 7.2.1 - 7.2.3	Не подлежит установлению
7.2.1 Размещение автомобильных дорог	Размещение автомобильных дорог за пределами населенных пунктов и технически связанных с ними сооружений, придорожных стоянок (парковок) транспортных средств в границах городских улиц и дорог, за исключением предусмотренных видами разрешенного использования с кодами 2.7.1, 4.9, 7.2.3, а также некапитальных сооружений, предназначенных для охраны транспортных средств; размещение объектов, предназначенных для размещения постов органов внутренних дел, ответственных за безопасность дорожного движения	Не подлежит установлению
7.2.2 Обслуживание перевозок пассажиров	Размещение зданий и сооружений, предназначенных для обслуживания пассажиров, за исключением объектов капитального строительства, размещение которых предусмотрено содержанием вида разрешенного использования с кодом 7.6	Не подлежит установлению
7.2.3 Стоянки транспорта общего пользования	Размещение стоянок транспортных средств, осуществляющих перевозки людей по установленному маршруту	Не подлежит установлению
8.3 Обеспечение внутреннего правопорядка	Размещение объектов капитального строительства, необходимых для подготовки и поддержания в готовности органов внутренних дел, Росгвардии и спасательных служб, в которых существует военизированная служба; размещение объектов гражданской обороны, за исключением объектов гражданской обороны, являющихся частями производственных зданий	Минимальные расстояния от пожарных депо до красной линии - 10 м. Минимальный размер земельного участка – 0,1 га.
12.0 Земельные участки (территории) общего пользования	Земельные участки общего пользования. Содержание данного вида разрешенного использования включает в себя содержание видов разрешенного	Не подлежит установлению

	использования с кодами 12.0.1 - 12.0.2	
--	--	--

<b>Условно разрешённые виды использования</b>		
<b>Код и наименование вида разрешённого использования</b>	<b>Описание вида разрешенного использования</b>	<b>Предельные (минимальные и (или) максимальные) размеры земельных участков и предельные параметры разрешенного строительства, реконструкции ОКС</b>
6.8 Связь	Размещение объектов связи, радиовещания, телевидения, включая воздушные радиорелейные, надземные и подземные кабельные линии связи, линии радиофикации, антенные поля, усилительные пункты на кабельных линиях связи, инфраструктуру спутниковой связи и телерадиовещания, за исключением объектов связи, размещение которых предусмотрено содержанием видов разрешенного использования с кодами 3.1.1, 3.2.3	Не подлежит установлению

<b>Вспомогательные виды использования</b>		
<b>Код и наименование вида разрешённого использования</b>	<b>Описание вида разрешенного использования</b>	<b>Предельные (минимальные и (или) максимальные) размеры земельных участков и предельные параметры разрешенного строительства, реконструкции ОКС</b>
Не установлены		

2. Ограничения использования земельных участков и объектов капитального строительства, находящихся в зоне ТИ и расположенных в границах зон с особыми условиями использования территории, устанавливаются в соответствии со статьёй 38 настоящих Правил землепользования и застройки сельского поселения «Сельсовет Зубутлинский».

### **Статья 31. СХ1. Градостроительный регламент зоны объектов сельскохозяйственного назначения**

1. Зона выделена в целях обеспечения правовых условий формирования, развития и обслуживания территорий, предназначенных для размещения садовых и огородных участков с возведением жилого строения, использования в целях выращивания сельскохозяйственных культур для личных нужд и отдыха.

2. Виды разрешённого использования земельных участков и объектов капитального строительства:

<b>Основные виды использования</b>		
<b>Код и наименование вида разрешённого использования</b>	<b>Описание вида разрешенного использования</b>	<b>Предельные (минимальные и (или) максимальные) размеры земельных участков и предельные параметры разрешенного строительства, реконструкции ОКС</b>
1.1 Растениеводство	Осуществление хозяйственной деятельности, связанной с выращиванием сельскохозяйственных культур. Содержание данного вида разрешенного использования включает в себя содержание видов разрешенного использования с кодами 1.2 - 1.6	Не подлежат установлению
1.7 Животноводство	Осуществление хозяйственной деятельности, связанной с производством продукции животноводства, в том числе сенокошение, выпас сельскохозяйственных животных, разведение племенных животных, производство и использование племенной продукции (материала), размещение зданий, сооружений, используемых для содержания и разведения сельскохозяйственных животных, производства, хранения и первичной переработки сельскохозяйственной продукции. Содержание данного вида разрешенного использования включает в себя содержание видов разрешенного использования с кодами 1.8 - 1.11, 1.15, 1.19, 1.20	Не подлежат установлению
1.12 Пчеловодство	Осуществление хозяйственной деятельности, в том числе на сельскохозяйственных угодьях, по разведению, содержанию и использованию пчел и иных полезных насекомых; размещение ульев, иных объектов и оборудования, необходимого для пчеловодства и разведения иных полезных насекомых; размещение сооружений, используемых для хранения и первичной переработки продукции пчеловодства	Не подлежат установлению
3.1.1 Предоставление коммунальных услуг	Размещение зданий и сооружений, обеспечивающих поставку воды, тепла, электричества, газа, отвод канализационных стоков, очистку и уборку объектов недвижимости (котельных, водозаборов, очистных сооружений, насосных станций,	Этажность – до 2 эт.

	водопроводов, линий электропередач, трансформаторных подстанций, газопроводов, линий связи, телефонных станций, канализаций, стоянок, гаражей и мастерских для обслуживания уборочной и аварийной техники, сооружений, необходимых для сбора и плавки снега)	
--	--	--

<b>Условно разрешённые виды использования</b>		
<b>Код и наименование вида разрешённого использования</b>	<b>Описание вида разрешенного использования</b>	<b>Предельные (минимальные и (или) максимальные) размеры земельных участков и предельные параметры разрешенного строительства, реконструкции ОКС</b>
1.15 Хранение и переработка сельскохозяйственной продукции	Размещение зданий, сооружений, используемых для производства, хранения, первичной и глубокой переработки сельскохозяйственной продукции	Не подлежат установлению
4.3 Рынки	Размещение объектов капитального строительства, сооружений, предназначенных для организации постоянной или временной торговли (ярмарка, рынок, базар), с учетом того, что каждое из торговых мест не располагает торговой площадью более 200 кв. м; размещение гаражей и (или) стоянок для автомобилей сотрудников и посетителей рынка	Минимальные размеры земельных участков из расчета, м.кв на м.кв торговой площади: до 600 м <sup>2</sup> торг. площ. – 14; свыше 3000 м <sup>2</sup> торг. площ. – 7.
4.4 Магазины	Размещение объектов капитального строительства, предназначенных для продажи товаров, торговая площадь которых составляет до 5000 кв. м	Этажность – до 2 эт. Отступ от красной линии – не менее 1 м. Общая площадь помещений - 70 - 100 кв. м. Минимальная площадь земельного участка – 250 кв.м
6.8 Связь	Размещение объектов связи, радиовещания, телевидения, включая воздушные радиорелейные, надземные и подземные кабельные линии связи, линии радификации, антенные поля, усилительные пункты на кабельных линиях связи, инфраструктуру спутниковой связи и телерадиовещания, за исключением объектов связи, размещение которых предусмотрено содержанием видов разрешенного использования с кодами 3.1.1, 3.2.3	Не подлежат установлению



<b>Вспомогательные виды использования</b>		
<b>Код и наименование вида разрешённого использования</b>	<b>Описание вида разрешенного использования</b>	<b>Предельные (минимальные и (или) максимальные) размеры земельных участков и предельные параметры разрешенного строительства, реконструкции ОКС</b>
Не установлены		

3. Ограничения использования земельных участков и объектов капитального строительства, находящихся в зоне СХ1 и расположенных в границах зон с особыми условиями использования территории, устанавливаются в соответствии со статьёй 38 настоящих Правил землепользования и застройки сельского поселения «Сельсовет Зубутлинский».

### **Статья 32. СХ2. Градостроительный регламент зоны садоводческих, огороднических и дачных объединений граждан**

1. Виды разрешённого использования земельных участков и объектов капитального строительства:

<b>Основные виды использования</b>		
<b>Код и наименование вида разрешённого использования</b>	<b>Описание вида разрешенного использования</b>	<b>Предельные (минимальные и (или) максимальные) размеры земельных участков и предельные параметры разрешенного строительства, реконструкции ОКС</b>
3.1.1 Предоставление коммунальных услуг	Размещение зданий и сооружений, обеспечивающих поставку воды, тепла, электричества, газа, отвод канализационных стоков, очистку и уборку объектов недвижимости (котельных, водозаборов, очистных сооружений, насосных станций, водопроводов, линий электропередач, трансформаторных подстанций, газопроводов, линий связи, телефонных станций, канализаций, стоянок, гаражей и мастерских для обслуживания уборочной и аварийной техники, сооружений, необходимых для сбора и плавки снега)	Этажность – до 2 эт.
13.0 Земельные участки общего назначения	Земельные участки, являющиеся имуществом общего пользования и предназначенные для общего использования правообладателями земельных участков, расположенных в границах территории ведения гражданами садоводства или огородничества для собственных нужд, и (или) для размещения объектов капитального	Минимальные размеры земельных участков из расчета на 1 садовый участок: - сторожка с правлением объединения – 0,3 м.кв.; - детская игровая площадка – 0,3 м.кв; - универсальная спортивная площадка- 2,5 м.кв; - предприятие торговли – 0,1

	строительства, относящихся к имуществу общего пользования	м.кв; - здания и сооружения для хранения средств пожаротушения – 0,35 м.кв; - площадки для контейнеров твердых коммунальных отходов – 0,13 м.кв (но не менее 10 м.кв. независимо от кол-ва участков в садоводстве); - площадка для стоянки автомобилей при въезде на территорию садоводческого объединения – 0,3 м.кв.
13.1 Ведение огородничества	Осуществление отдыха и (или) выращивания гражданами для собственных нужд сельскохозяйственных культур; размещение хозяйственных построек, не являющихся объектами недвижимости, предназначенных для хранения инвентаря и урожая сельскохозяйственных культур	Предельные размеры земельных участков: Минимальный - 0,01 га; Максимальный размер (для физических лиц) – 0,12 га Максимальный размер (для юридических лиц) – 2,5 га Минимальные отступы от границ земельных участков до: - жилого строения (или дома) - 3 м; - хозяйственных построек - 1 м; - стволов высокорослых деревьев - 3 м, среднерослых - 2 м; - кустарника - 1 м.
13.2 Ведение садоводства	Осуществление отдыха и (или) выращивания гражданами для собственных нужд сельскохозяйственных культур; размещение для собственных нужд садового дома, жилого дома, указанного в описании вида разрешенного использования с кодом 2.1, хозяйственных построек и гаражей для собственных нужд	Этажность - до 3 эт. Минимальные отступы от границ земельных участков до: - жилого строения (или дома) - 3 м; - хозяйственных построек - 1 м; - стволов высокорослых деревьев - 3 м, среднерослых - 2 м; - кустарника - 1 м. Отступ от красной линии - не менее 5 м. Предельные размеры земельного участка, предоставляемого для садоводства: Минимальный размер - 0,01 га; Максимальный размер (для физических лиц) – 0,12 га Максимальный размер (для юридических лиц) – 20 га

### Условно разрешённые виды использования

Код и наименование вида разрешённого использования	Описание вида разрешенного использования	Предельные (минимальные и (или) максимальные) размеры земельных участков и предельные параметры разрешенного строительства,
--	--	---

		<b>реконструкции ОКС</b>
3.3 Бытовое обслуживание	Размещение объектов капитального строительства, предназначенных для оказания населению или организациям бытовых услуг (мастерские мелкого ремонта, ателье, бани, парикмахерские, прачечные, химчистки, похоронные бюро)	Не подлежит установлению
4.4 Магазины	Размещение объектов капитального строительства, предназначенных для продажи товаров, торговая площадь которых составляет до 5000 кв. м	Этажность – до 2 эт. Отступ от красной линии – не менее 1 м. Общая площадь помещений - 70 - 100 кв. м. Минимальная площадь земельного участка – 250 кв.м

<b>Вспомогательные виды использования</b>		
<b>Код и наименование вида разрешённого использования</b>	<b>Описание вида разрешенного использования</b>	<b>Предельные (минимальные и (или) максимальные) размеры земельных участков и предельные параметры разрешенного строительства, реконструкции ОКС</b>
Не установлены		

2. Ограничения использования земельных участков и объектов капитального строительства, находящихся в зоне СХ2 и расположенных в границах зон с особыми условиями использования территории, устанавливаются в соответствии со статьёй 38 настоящих Правил землепользования и застройки сельского поселения «Сельсовет Зубутлинский».

### **Статья 33. СХ3. Градостроительный регламент производственной зоны сельскохозяйственных предприятий**

1. Виды разрешённого использования земельных участков и объектов капитального строительства:

<b>Основные виды использования</b>		
<b>Код и наименование вида разрешённого использования</b>	<b>Описание вида разрешенного использования</b>	<b>Предельные (минимальные и (или) максимальные) размеры земельных участков и предельные параметры разрешенного строительства, реконструкции ОКС</b>
1.15 Хранение и переработка сельскохозяйственной продукции	Размещение зданий, сооружений, используемых для производства, хранения, первичной и глубокой переработки сельскохозяйственной продукции	Не подлежат установлению
1.18 Обеспечение сельскохозяйственного производства	Размещение машинно-транспортных и ремонтных станций, ангаров и гаражей для сельскохозяйственной техники, амбаров, водонапорных башен,	Не подлежат установлению

	трансформаторных станций и иного технического оборудования, используемого для ведения сельского хозяйства	
3.1 Коммунальное обслуживание	Размещение зданий и сооружений в целях обеспечения физических и юридических лиц коммунальными услугами. Содержание данного вида разрешенного использования включает в себя содержание видов разрешенного использования с кодами 3.1.1 - 3.1.2	Не подлежат установлению
3.3 Бытовое обслуживание	Размещение объектов капитального строительства, предназначенных для оказания населению или организациям бытовых услуг (мастерские мелкого ремонта, ателье, бани, парикмахерские, прачечные, химчистки, похоронные бюро)	Этажность – до 2 эт. Отступ от красной линии – не менее 3 м. Минимальная площадь земельного участка – 400 кв.м
3.9.1 Обеспечение деятельности в области гидрометеорологии и смежных с ней областях	Размещение объектов капитального строительства, предназначенных для наблюдений за физическими и химическими процессами, происходящими в окружающей среде, определения ее гидрометеорологических, агрометеорологических и гелиогеофизических характеристик, уровня загрязнения атмосферного воздуха, почв, водных объектов, в том числе по гидробиологическим показателям, и околоземного - космического пространства, зданий и сооружений, используемых в области гидрометеорологии и смежных с ней областях (доплеровские метеорологические радиолокаторы, гидрологические посты и другие)	Не подлежат установлению
6.4 Пищевая промышленность	Размещение объектов пищевой промышленности, по переработке сельскохозяйственной продукции способом, приводящим к их переработке в иную продукцию (консервирование, копчение, хлебопечение), в том числе для производства напитков, алкогольных напитков и табачных изделий	Минимальный процент застройки участка– 21%.

6.9 Склады	Размещение сооружений, имеющих назначение по временному хранению, распределению и перевалке грузов (за исключением хранения стратегических запасов), не являющихся частями производственных комплексов, на которых был создан груз: промышленные базы, склады, погрузочные терминалы и доки, нефтехранилища и нефтеналивные станции, газовые хранилища и обслуживающие их газоконденсатные и газоперекачивающие станции, элеваторы и продовольственные склады, за исключением железнодорожных перевалочных складов	Высота - до 8 м. Отступ от красной линии – не менее 10 м. Минимальные размеры земельных участков складов одноэтажных/многоэтажных, м.кв (из расчёта на 1000 человек): - продовольственных товаров – 310/210; -холодильников распределительные (для хранения мяса и мясных продуктов, рыбы и рыбопродуктов, масла, животного жира, молочных продуктов и яиц) – 190/70; - фрукто-, овоще-, картофелехранилищ – 1300/610. Минимальные размеры земельных участков складов строительных материалов и твердого топлива на 1 тыс. чел., м.кв. – 300 м.
6.9.1 Складские площадки	Временное хранение, распределение и перевалка грузов (за исключением хранения стратегических запасов) на открытом воздухе	Не подлежат установлению
6.12 Научно-производственная деятельность	Размещение технологических, промышленных, агропромышленных парков, бизнес-инкубаторов	Не подлежат установлению
12.0 Земельные участки (территории) общего пользования	Земельные участки общего пользования. Содержание данного вида разрешенного использования включает в себя содержание видов разрешенного использования с кодами 12.0.1 - 12.0.2	Не подлежат установлению

<b>Условно разрешённые виды использования</b>		
<b>Код и наименование вида разрешённого использования</b>	<b>Описание вида разрешенного использования</b>	<b>Предельные (минимальные и (или) максимальные) размеры земельных участков и предельные параметры разрешенного строительства, реконструкции ОКС</b>
3.10 Ветеринарное обслуживание	Размещение объектов капитального строительства, предназначенных для оказания ветеринарных услуг, содержания или разведения животных, не являющихся сельскохозяйственными, под надзором человека. Содержание данного вида разрешенного использования включает в себя содержание видов разрешенного использования с кодами 3.10.1 - 3.10.2	Не подлежат установлению

6.1 Недропользование	Осуществление геологических изысканий; добыча полезных ископаемых открытым (карьеры, отвалы) и закрытым (шахты, скважины) способами; размещение объектов капитального строительства, в том числе подземных, в целях добычи полезных ископаемых; размещение объектов капитального строительства, необходимых для подготовки сырья к транспортировке и (или) промышленной переработке; размещение объектов капитального строительства, предназначенных для проживания в них сотрудников, осуществляющих обслуживание зданий и сооружений, необходимых для целей недропользования, если добыча полезных ископаемых происходит на межселенной территории	Не подлежат установлению
6.8 Связь	Размещение объектов связи, радиовещания, телевидения, включая воздушные радиорелейные, надземные и подземные кабельные линии связи, линии радиофикации, антенные поля, усилительные пункты на кабельных линиях связи, инфраструктуру спутниковой связи и телерадиовещания, за исключением объектов связи, размещение которых предусмотрено содержанием видов разрешенного использования с кодами 3.1.1, 3.2.3	Минимальный процент застройки участка– 32%.

<b>Вспомогательные виды использования</b>		
<b>Код и наименование вида разрешённого использования</b>	<b>Описание вида разрешенного использования</b>	<b>Предельные (минимальные и (или) максимальные) размеры земельных участков и предельные параметры разрешенного строительства, реконструкции ОКС</b>
2.7.1 Хранение автотранспорта	Размещение отдельно стоящих и пристроенных гаражей, в том числе подземных, предназначенных для хранения автотранспорта, в том числе с разделением на машино-места, за исключением гаражей, размещение которых предусмотрено содержанием вида разрешенного использования с кодами 2.7.2, 4.9	Не подлежат установлению

2. Ограничения использования земельных участков и объектов капитального строительства, находящихся в зоне СХЗ и расположенных в границах зон с особыми условиями использования территории, устанавливаются в соответствии со статьёй 38 настоящих Правил землепользования и застройки муниципального сельского поселения «Сельсовет Зубутлинский».

## Статья 34. СН. Градостроительный регламент зоны ритуального назначения

1. Виды разрешённого использования земельных участков и объектов капитального строительства:

<b>Основные виды использования</b>		
<b>Код и наименование вида разрешённого использования</b>	<b>Описание вида разрешенного использования</b>	<b>Предельные (минимальные и (или) максимальные) размеры земельных участков и предельные параметры разрешенного строительства, реконструкции ОКС</b>
3.1.1 Предоставление коммунальных услуг	Размещение зданий и сооружений, обеспечивающих поставку воды, тепла, электричества, газа, отвод канализационных стоков, очистку и уборку объектов недвижимости (котельных, водозаборов, очистных сооружений, насосных станций, водопроводов, линий электропередач, трансформаторных подстанций, газопроводов, линий связи, телефонных станций, канализаций, стоянок, гаражей и мастерских для обслуживания уборочной и аварийной техники, сооружений, необходимых для сбора и плавки снега)	Этажность – до 2 эт.
8.3 Обеспечение внутреннего правопорядка	Размещение объектов капитального строительства, необходимых для подготовки и поддержания в готовности органов внутренних дел, Росгвардии и спасательных служб, в которых существует военизированная служба; размещение объектов гражданской обороны, за исключением объектов гражданской обороны, являющихся частями производственных зданий	Минимальные расстояния от пожарных депо до красной линии - 10 м. Минимальный размер земельного участка – 0,1 га.
12.0 Земельные участки (территории) общего пользования	Земельные участки общего пользования. Содержание данного вида разрешенного использования включает в себя содержание видов разрешенного использования с кодами 12.0.1 - 12.0.2	Не подлежит установлению
12.1 Ритуальная деятельность	Размещение кладбищ, крематориев и мест захоронения; размещение соответствующих культовых сооружений; осуществление деятельности по производству продукции ритуально-обрядового назначения	Минимальные размеры земельного участка из расчёта га на 1000 человек населения: - кладбище традиционного захоронения – 0,24; - кладбище урновых захоронений после кремации – 0,02 Минимальное расстояние от кладбища традиционного захоронения площадью, закрытого кладбища и мемориального комплекса

	(земельные участки) до красной линии – 6 м.
--	---

<b>Условно разрешённые виды использования</b>		
<b>Код и наименование вида разрешённого использования</b>	<b>Описание вида разрешенного использования</b>	<b>Предельные (минимальные и (или) максимальные) размеры земельных участков и предельные параметры разрешенного строительства, реконструкции ОКС</b>
3.7.1 Осуществление религиозных обрядов	Размещение зданий и сооружений, предназначенных для совершения религиозных обрядов и церемоний (в том числе церкви, соборы, храмы, часовни, мечети, молельные дома, синагоги)	Не подлежит установлению

<b>Вспомогательные виды использования</b>		
<b>Код и наименование вида разрешённого использования</b>	<b>Описание вида разрешенного использования</b>	<b>Предельные (минимальные и (или) максимальные) размеры земельных участков и предельные параметры разрешенного строительства, реконструкции ОКС</b>
2.7.1 Хранение автотранспорта	Размещение отдельно стоящих и пристроенных гаражей, в том числе подземных, предназначенных для хранения автотранспорта, в том числе с разделением на машино-места, за исключением гаражей, размещение которых предусмотрено содержанием вида разрешенного использования с кодом 4.9	Не подлежит установлению

2. Ограничения использования земельных участков и объектов капитального строительства, находящихся в зоне СН и расположенных в границах зон с особыми условиями использования территории, устанавливаются в соответствии со статьёй 38 настоящих Правил землепользования и застройки сельского поселения «Сельсовет Зубутлинский».

### **Статья 35. Р1. Градостроительный регламент зоны зеленых насаждений общего пользования**

1. Зона выделена для обеспечения правовых условий сохранения и использования существующего природного ландшафта и создания экологически чистой окружающей среды в интересах здоровья и общего благополучия населения.

2. Виды разрешённого использования земельных участков и объектов капитального строительства

<b>Основные виды использования</b>		
<b>Код и наименование вида разрешённого использования</b>	<b>Описание вида разрешенного использования</b>	<b>Предельные (минимальные и (или) максимальные) размеры земельных участков</b>



		<b>и предельные параметры разрешенного строительства, реконструкции ОКС</b>
3.6.2 Парки культуры и отдыха	Размещение парков культуры и отдыха	Не подлежит установлению
5.1.3 Площадки для занятий спортом	Размещение площадок для занятия спортом и физкультурой на открытом воздухе (физкультурные площадки, беговые дорожки, поля для спортивной игры)	Не подлежит установлению
12.0.2 Благоустройство территории	Размещение декоративных, технических, планировочных, конструктивных устройств, элементов озеленения, различных видов оборудования и оформления, малых архитектурных форм, некапитальных нестационарных строений и сооружений, информационных щитов и указателей, применяемых как составные части благоустройства территории, общественных туалетов	Не подлежит установлению

<b>Условно разрешённые виды использования</b>		
<b>Код и наименование вида разрешённого использования</b>	<b>Описание вида разрешенного использования</b>	<b>Предельные (минимальные и (или) максимальные) размеры земельных участков и предельные параметры разрешенного строительства, реконструкции ОКС</b>
Не установлены		

<b>Вспомогательные виды использования</b>		
<b>Код и наименование вида разрешённого использования</b>	<b>Описание вида разрешенного использования</b>	<b>Предельные (минимальные и (или) максимальные) размеры земельных участков и предельные параметры разрешенного строительства, реконструкции ОКС</b>
Не установлены		

3. Ограничения использования земельных участков и объектов капитального строительства, находящихся в зоне Р1 и расположенных в границах зон с особыми условиями использования территории, устанавливаются в соответствии со статьёй 38 настоящих Правил землепользования и застройки сельского поселения «Сельсовет Зубутлинский».

### **Статья 36. Р2. Градостроительный регламент зоны объектов отдыха и туризма**

1. Зона выделена для обеспечения правовых условий размещения объектов спорта и отдыха в интересах здоровья и общего благополучия населения.

2. Виды разрешённого использования земельных участков и

объектов капитального строительства:

<b>Основные виды использования</b>		
<b>Код и наименование вида разрешённого использования</b>	<b>Описание вида разрешенного использования</b>	<b>Предельные (минимальные и (или) максимальные) размеры земельных участков и предельные параметры разрешенного строительства, реконструкции ОКС</b>
1.13 Рыбоводство	Осуществление хозяйственной деятельности, связанной с разведением и (или) содержанием, выращиванием объектов рыбоводства (аквакультуры); размещение зданий, сооружений, оборудования, необходимых для осуществления рыбоводства (аквакультуры)	Не подлежит установлению
3.1.1 Предоставление коммунальных услуг	Размещение зданий и сооружений, обеспечивающих поставку воды, тепла, электричества, газа, отвод канализационных стоков, очистку и уборку объектов недвижимости (котельных, водозаборов, очистных сооружений, насосных станций, водопроводов, линий электропередач, трансформаторных подстанций, газопроводов, линий связи, телефонных станций, канализаций, стоянок, гаражей и мастерских для обслуживания уборочной и аварийной техники, сооружений, необходимых для сбора и плавки снега)	Не подлежит установлению
3.6.3 Цирки и зверинцы	Размещение зданий и сооружений для размещения цирков, зверинцев, зоопарков, зоосадов, океанариумов и осуществления сопутствующих видов деятельности по содержанию диких животных в неволе	Не подлежит установлению
4.0 Предпринимательство	Размещение объектов капитального строительства в целях устройства мест общественного питания (рестораны, кафе, столовые, закусочные, бары)	Этажность – до 3 эт. Отступ от красной линии – не менее 3 м. Минимальная площадь земельного участка – 150 кв. м
5.1.1 Обеспечение спортивно-зрелищных мероприятий	Размещение спортивно-зрелищных зданий и сооружений, имеющих специальные места для зрителей от 500 мест (стадионов, дворцов спорта, ледовых дворцов, ипподромов)	Не подлежит установлению
5.1.2 Обеспечение занятий спортом в помещениях	Размещение спортивных клубов, спортивных залов, бассейнов, физкультурно-оздоровительных комплексов в зданиях и сооружениях	Не подлежит установлению
5.1.3 Площадки для занятий спортом	Размещение площадок для занятия спортом и физкультурой на открытом воздухе (физкультурные площадки, беговые дорожки, поля для	Не подлежит установлению

	спортивной игры)	
5.1.4 Оборудованные площадки для занятий спортом	Размещение сооружений для занятия спортом и физкультурой на открытом воздухе (теннисные корты, автодромы, мотодромы, трамплины, спортивные стрельбища)	Не подлежит установлению
5.1.5 Водный спорт	Размещение спортивных сооружений для занятия водными видами спорта (причалы и сооружения, необходимые для организации водных видов спорта и хранения соответствующего инвентаря)	Размер участков береговых баз и мест стоянки маломерных судов, а при одноярусном стеллажном хранении судов следует принимать (на одно место), м.кв.: для прогулочного флота - 27, спортивного - 75.
5.1.7 Спортивные базы	Размещение спортивных баз и лагерей, в которых осуществляется спортивная подготовка длительно проживающих в них лиц	Не подлежит установлению
5.2 Природно-познавательный туризм	Размещение баз и палаточных лагерей для проведения походов и экскурсий по ознакомлению с природой, пеших и конных прогулок, устройство троп и дорожек, размещение щитов с познавательными сведениями об окружающей природной среде; осуществление необходимых природоохранных и природовосстановительных мероприятий	Не подлежит установлению
5.2.1 Туристическое обслуживание	Размещение пансионатов, гостиниц, кемпингов, домов отдыха, не оказывающих услуги по лечению; размещение детских лагерей	Минимальный/максимальный размер земельных участков, из расчёта м.кв/место: - детские лагеря – 150/200; - базы отдыха предприятий и организаций, молодежные лагеря- 140/160; - дома отдыха (пансионаты) – 120/130; - дома отдыха (пансионаты) для семей с детьми 140/150; - дачи дошкольных учреждений – 120/140; - туристские гостиницы – 50/75; - туристские базы – 65/80; - туристские базы для семей с детьми – 95/120; - кемпинги - 135/150; - приюты – 35/50.
5.3 Охота и рыбалка	Обустройство мест охоты и рыбалки, в том числе размещение дома охотника или рыболова, сооружений, необходимых для восстановления и поддержания поголовья зверей или	Не подлежит установлению

	количества рыбы	
5.4 Причалы для маломерных судов	Размещение сооружений, предназначенных для причаливания, хранения и обслуживания яхт, катеров, лодок и других маломерных судов	Не подлежит установлению
5.5 Поля для гольфа или конных прогулок	Обустройство мест для игры в гольф или осуществления конных прогулок, в том числе осуществление необходимых земляных работ и размещения вспомогательных сооружений; размещение конноспортивных манежей, не предусматривающих устройство трибун	Не подлежит установлению
8.3 Обеспечение внутреннего правопорядка	Размещение объектов капитального строительства, необходимых для подготовки и поддержания в готовности органов внутренних дел, Росгвардии и спасательных служб, в которых существует военизированная служба; размещение объектов гражданской обороны, за исключением объектов гражданской обороны, являющихся частями производственных зданий	Минимальные расстояния от пожарных депо до красной линии - 10 м. Минимальный размер земельного участка – 0,1 га.
9.2 Курортная деятельность	Использование, в том числе с их извлечением, для лечения и оздоровления человека природных лечебных ресурсов (месторождения минеральных вод, лечебные грязи, рапой лиманов и озер, особый климат и иные природные факторы и условия, которые используются или могут использоваться для профилактики и лечения заболеваний человека), а также охрана лечебных ресурсов от истощения и уничтожения в границах первой зоны округа горно-санитарной или санитарной охраны лечебно-оздоровительных местностей и курорта	Минимальные размеры земельных участков, из расчёта м.кв. на 1 место: - Дома отдыха (пансионаты) – 120; - Дома отдыха (пансионаты) для семей с детьми – 140; - Курортные гостиницы – 67.
9.2.1 Санаторная деятельность	Размещение санаториев, профилакториев, бальнеологических лечебниц, грязелечебниц, обеспечивающих оказание услуги по лечению и оздоровлению населения; обустройство лечебно-оздоровительных местностей (пляжи, бюветы, места добычи целебной грязи); размещение лечебно-оздоровительных лагерей	Не подлежит установлению
12.0 Земельные участки (территории) общего	Земельные участки общего пользования. Содержание данного	Не подлежит установлению

пользования	вида разрешенного использования включает в себя содержание видов разрешенного использования с кодами 12.0.1 - 12.0.2	
12.0.1 Улично-дорожная сеть	Размещение объектов улично-дорожной сети: автомобильных дорог, трамвайных путей и пешеходных тротуаров в границах населенных пунктов, пешеходных переходов, бульваров, площадей, проездов, велодорожек и объектов велотранспортной и инженерной инфраструктуры; размещение придорожных стоянок (парковок) транспортных средств в границах городских улиц и дорог, за исключением предусмотренных видами разрешенного использования с кодами 2.7.1, 4.9, 7.2.3, а также некапитальных сооружений, предназначенных для охраны транспортных средств	Не подлежит установлению
12.0.2 Благоустройство территории	Размещение декоративных, технических, планировочных, конструктивных устройств, элементов озеленения, различных видов оборудования и оформления, малых архитектурных форм, некапитальных нестационарных строений и сооружений, информационных щитов и указателей, применяемых как составные части благоустройства территории, общественных туалетов	Не подлежит установлению

#### Условно разрешённые виды использования

Код и наименование вида разрешённого использования	Описание вида разрешенного использования	Предельные (минимальные и (или) максимальные) размеры земельных участков и предельные параметры разрешенного строительства, реконструкции ОКС
Не установлены		

#### Вспомогательные виды использования

Код и наименование вида разрешённого использования	Описание вида разрешенного использования	Предельные (минимальные и (или) максимальные) размеры земельных участков и предельные параметры разрешенного строительства, реконструкции ОКС
Не установлены		

3. Ограничения использования земельных участков и объектов

капитального строительства, находящихся в зоне Р2 и расположенных в границах зон с особыми условиями использования территории, устанавливаются в соответствии со статьёй 38 настоящих Правил землепользования и застройки сельского поселения «Сельсовет Зубутлинский».

### Статья 37. ЕЛ. Градостроительный регламент зоны естественного ландшафта

1. Виды разрешённого использования земельных участков и объектов капитального строительства:

<b>Основные виды использования</b>		
<b>Код и наименование вида разрешённого использования</b>	<b>Описание вида разрешенного использования</b>	<b>Предельные (минимальные и (или) максимальные) размеры земельных участков и предельные параметры разрешенного строительства, реконструкции ОКС</b>
9.0 Деятельность по особой охране и изучению природы	Сохранение и изучение растительного и животного мира путем создания особо охраняемых природных территорий, в границах которых хозяйственная деятельность, кроме деятельности, связанной с охраной и изучением природы, не допускается (государственные природные заповедники, национальные и природные парки, памятники природы, дендрологические парки, ботанические сады, оранжереи)	Этажность - до 2 эт. Минимальный размер земельного участка – 0,5 га; Максимальный размер земельного участка – 5 га
9.1 Охрана природных территорий	Сохранение отдельных естественных качеств окружающей природной среды путем ограничения хозяйственной деятельности в данной зоне, в частности: создание и уход за запретными полосами, создание и уход за защитными лесами, в том числе городскими лесами, лесами в лесопарках, и иная хозяйственная деятельность, разрешенная в защитных лесах, соблюдение режима использования природных ресурсов в заказниках, сохранение свойств земель, являющихся особо ценными	Не подлежат установлению
10.3 Заготовка лесных ресурсов	Заготовка живицы, сбор недревесных лесных ресурсов, в том числе гражданами для собственных нужд, заготовка пищевых лесных ресурсов и дикорастущих растений, хранение, неглубокая переработка и вывоз добытых лесных ресурсов, размещение временных сооружений, необходимых для хранения и неглубокой переработки	Минимальный размер земельного участка - 0,01 га; Максимальный размер земельного участка – 0,7 га

	лесных ресурсов (сушилки, грибоварни, склады), охрана лесов	
10.4 Резервные леса	Деятельность, связанная с охраной лесов	Минимальный размер земельного участка – 0,3 га; Максимальный размер земельного участка – 5 га

<b>Условно разрешённые виды использования</b>		
<b>Код и наименование вида разрешённого использования</b>	<b>Описание вида разрешенного использования</b>	<b>Предельные (минимальные и (или) максимальные) размеры земельных участков и предельные параметры разрешенного строительства, реконструкции ОКС</b>
5.2 Природно-познавательный туризм	Размещение баз и палаточных лагерей для проведения походов и экскурсий по ознакомлению с природой, пеших и конных прогулок, устройство троп и дорожек, размещение щитов с познавательными сведениями об окружающей природной среде; осуществление необходимых природоохранных и природовосстановительных мероприятий	Не подлежит установлению

<b>Вспомогательные виды использования</b>		
<b>Код и наименование вида разрешённого использования</b>	<b>Описание вида разрешенного использования</b>	<b>Предельные (минимальные и (или) максимальные) размеры земельных участков и предельные параметры разрешенного строительства, реконструкции ОКС</b>
12.3 Запас	Отсутствие хозяйственной деятельности	Минимальный размер земельного участка – 0,3 га; Максимальный размер земельного участка – 5 га
Не установлены		

2. Ограничения использования земельных участков и объектов капитального строительства, находящихся в зоне ЕЛ и расположенных в границах зон с особыми условиями использования территории, устанавливаются в соответствии со статьёй 38 настоящих Правил землепользования и застройки сельского поселения «Сельсовет Зубутлинский».

### **Статья 38. Ограничения использования земельных участков и объектов капитального строительства, устанавливаемые в соответствии с законодательством Российской Федерации**

1. На территории сельского поселения «Сельсовет Зубутлинский» установлены следующие ограничения использования земельных участков и объектов капитального строительства для осуществления градостроительной (строительной) деятельности:

п/п	Вид зоны	Основание
	2	3
1	Санитарно-защитная зона	Федеральный закон от 30.03.1999 №52-ФЗ «О санитарно-эпидемиологическом благополучии населения»; Постановление Правительства Российской Федерации от 03.04.2018 №222 «Об утверждении Правил установления санитарно-защитных зон и использования земельных участков, расположенных в границах санитарно-защитных зон»; СанПиН 2.2.1/2.1.1.1200-03 «Санитарно-защитные зоны и санитарная классификация предприятий, сооружений и иных объектов» (введены в действие постановлением Главного государственного санитарного врача Российской Федерации от 25.09.2007 №74) СП 42.13330.2016. «Свод правил. Градостроительство. Планировка и застройка городских и сельских поселений. Актуализированная редакция СНиП 2.07.01-89*» (утвержден приказом Министерства строительства и жилищно-коммунального хозяйства Российской Федерации от 30.12.2016 №1034/пр)
2.	Охранная зона объектов электроэнергетики (объектов электросетевого хозяйства и объектов по производству электрической энергии)	Постановление Правительства Российской Федерации от 24.02.2009 № 160 «О порядке установления охранных зон объектов электросетевого хозяйства и особых условий использования земельных участков, расположенных в границах таких зон»; Постановление Правительства Российской Федерации от 18.11.2013 №1033 «О порядке установления охранных зон объектов по производству электрической энергии и особых условий использования земельных участков, расположенных в границах таких зон»
3.	Защитная зона объекта культурного наследия	Федеральный закон от 25.06.2002 N 73-ФЗ "Об объектах культурного наследия (памятниках истории и культуры) народов Российской Федерации"
4.	Охранная зона магистрального трубопровода	Постановление Госгортехнадзора России от 24.04.1992 №9 «Правила охраны магистральных трубопроводов» и Постановлением Госгортехнадзора Российской Федерации от 23.11.1994 №61 «О распространении «Правил охраны магистральных трубопроводов» на магистральные аммиакопроводы»
5.	Зоны затопления и подтопления	Водный кодекс Российской Федерации; Постановлением Правительства РФ от 18 апреля 2014 г. N 360 "О зонах затопления, подтопления"
6.	Водоохранная (рыбоохранная) зона	Водный кодекс Российской Федерации; Постановление Правительства Российской Федерации от 06.10.2008 №743 «Об утверждении Правил установления рыбоохранных зон»
7.	Прибрежные защитные полосы	Водный кодекс Российской Федерации; Постановление Правительства РФ от 10.01.2009 N 17 (ред. от 29.04.2016) «Об утверждении Правил установления на местности границ водоохранных зон и границ прибрежных защитных полос водных объектов»
8.	Придорожные полосы автомобильных дорог	Федеральный закон от 08.11.2007 N 257-ФЗ "Об автомобильных дорогах и о дорожной деятельности в Российской Федерации и о внесении изменений в отдельные законодательные акты Российской Федерации"



п/п	Вид зоны	Основание
	2	3
		Приказ Минтранса от 13 января 2010 года N 4 «Об установлении и использовании придорожных полос автомобильных дорог федерального значения»
9.	Зоны санитарной охраны источников питьевого и хозяйственно-бытового водоснабжения	Водный кодекс Российской Федерации Федеральным законом от 30 марта 1999 г. N 52-ФЗ "О санитарно-эпидемиологическом благополучии населения" СанПиН 2.1.4.1110-02. Зоны санитарной охраны источников водоснабжения и водопроводов питьевого назначения
10.	Охранная зона особо охраняемой природной территории	Постановление Правительства РФ от 19 февраля 2015 г. N 138 "Об утверждении Правил создания охранных зон отдельных категорий особо охраняемых природных территорий, установления их границ, определения режима охраны и использования земельных участков и водных объектов в границах таких зон"  Режим охранной зоны устанавливается положением об охранной зоне конкретного государственного природного заповедника, утверждаемым органом государственной власти, принимающим решение о ее создании.

2. Ограничения использования земельных участков на территории зон с особыми условиями использования территории устанавливаются в целях защиты жизни и здоровья граждан; безопасной эксплуатации объектов транспорта, связи, энергетики, объектов обороны страны и безопасности государства; обеспечения сохранности объектов культурного наследия; охраны окружающей среды, в том числе защита и сохранение природных лечебных ресурсов, предотвращение загрязнения, засорения, заиления водных объектов и истощения их вод, сохранение среды обитания водных биологических ресурсов и других объектов животного и растительного мира; обеспечение обороны страны и безопасности государства.

3. Ограничения использования земельных участков в границах зон с особыми условиями использования территории распространяются на все, что находится над и под поверхностью земель, если иное не предусмотрено законами о недрах, воздушным и водным законодательством, и ограничивают или запрещают размещение и (или) использование расположенных на таких земельных участках объектов недвижимого имущества и (или) ограничивают или запрещают использование земельных участков для осуществления иных видов деятельности, которые несовместимы с целями установления зон с особыми условиями использования территорий.

4. При пересечении границ различных зон с особыми условиями использования территорий действуют все ограничения использования земельных участков, установленные для каждой из таких зон, за исключением ограничений, препятствующих эксплуатации, обслуживанию и ремонту здания, сооружения, в связи с размещением которых была установлена одна из зон с особыми условиями использования территорий, при условии, что такие ограничения не установлены в целях охраны жизни граждан или обеспечения безопасности полетов воздушных судов.

5. Особенности применения градостроительных регламентов в местах пересечения территориальных зон с зонами с особыми условиями использования территорий указаны в статье 23 настоящих Правил землепользования и сельского поселения «Сельсовет Зубутлинский».

1. Указанные в части 1 настоящей статьи нормативные акты применяются в редакции, актуальной на дату применения.

**ПРАВИЛА ЗЕМЛЕПОЛЬЗОВАНИЯ И ЗАСТРОЙКИ МО СП «СЕЛЬСОВЕТ ЗУБУТЛИНСКИЙ»  
КАЗБЕКОВСКОГО РАЙОНА РЕСПУБЛИКИ ДАГЕСТАН»**

**КАРТА ЗОН С ОСОБИМИ УСЛОВИЯМИ ИСПОЛЬЗОВАНИЯ ТЕРРИТОРИИ**

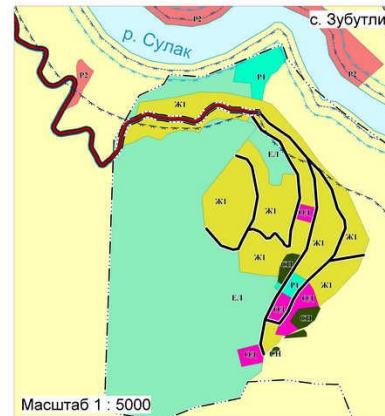
КИЗИЛЮРТОВСКИЙ РАЙОН

КАЗБЕКОВСКИЙ РАЙОН

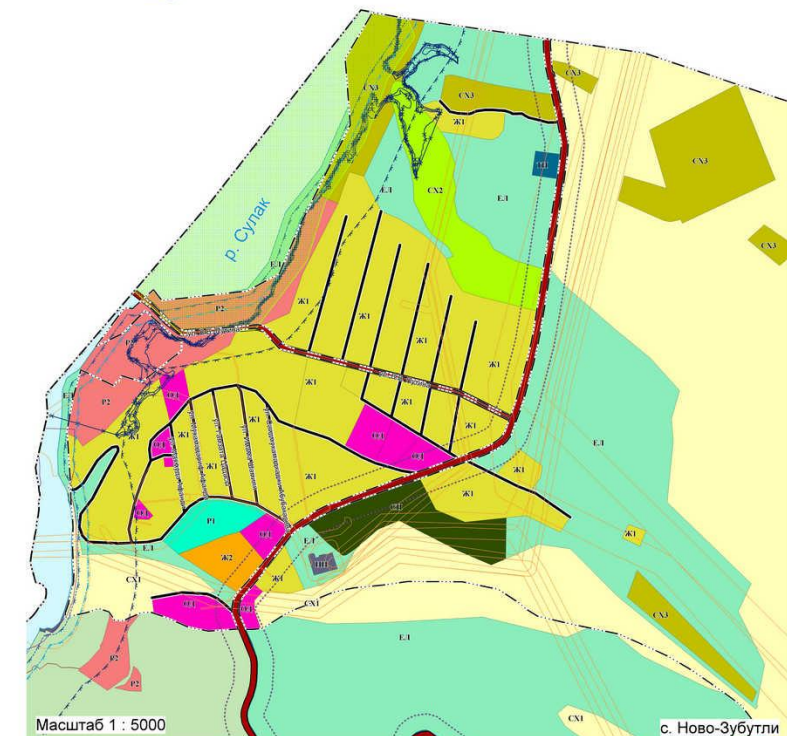
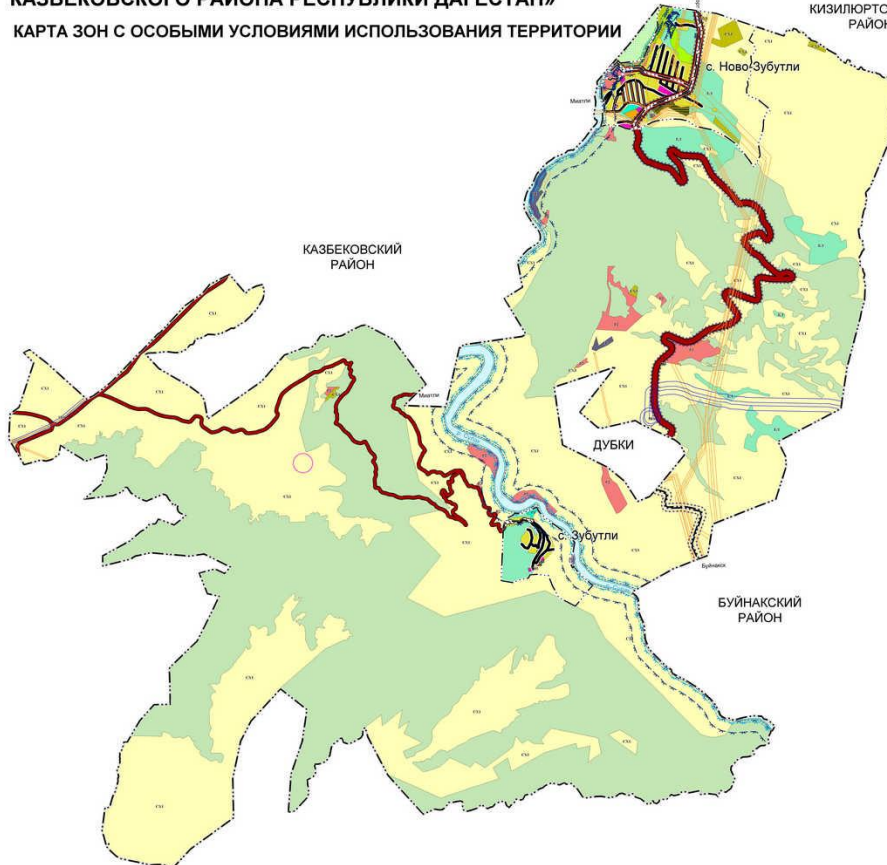
ДУБКИ

БУЙНАКСКИЙ РАЙОН

с. Ново-Зубутли



Масштаб 1 : 5000



Масштаб 1 : 5000

МАСШТАБ 1 : 25 000

**УСЛОВНЫЕ ОБОЗНАЧЕНИЯ**

**ГРАНЬИ:**

- СЕЛСКОМУ ПОСЕЛЕНИЮ
- НАСЕЛЕННОМУ ПУНКТУ

**ТЕРРИТОРИАЛЬНЫЕ ЗОНЫ**

- Ж1 ЗОНА ЗАСТРОЙКИ ИНДИВИДУАЛЬНЫМИ ЖИЛЬНЫМИ ДОМАМИ
- Ж2 ЗОНА ЗАСТРОЙКИ МАЛОЭТАЖНЫМИ ЖИЛЬНЫМИ ДОМАМИ (ОБЪЕКТЫ ПЕРВОЙ КАТЕГОРИИ)
- Ж3 ЗОНА ОБЩЕСТВЕННО-ДЕТСКОГО НАЗНАЧЕНИЯ
- Ж4 ЗОНА ОБЪЕКТОВ ОБЩЕСТВЕННОЙ ИНФРАСТРУКТУРЫ
- Ж5 ЗОНА ОБЪЕКТОВ ОБЩЕСТВЕННОЙ ИНФРАСТРУКТУРЫ
- СН1 ЗОНА ОБЪЕКТОВ СЕЛЬСКОХОЗЯЙСТВЕННОГО НАЗНАЧЕНИЯ
- СН2 ЗОНА С/ХОЗЯЙСТВЕННЫХ ПРЕДПРИЯТИЙ И С/Х ДАЧНЫХ НЕКОММЕРЧЕСКИХ ОБЪЕКТОВ ГРАЖДАН
- СН3 ПРОИЗВОДИТЕЛЬНАЯ ЗОНА СЕЛЬСКОХОЗЯЙСТВЕННЫХ ПРЕДПРИЯТИЙ
- Р1 ЗОНА РЕКРЕАЦИИ
- Р2 ЗОНА ОБЪЕКТОВ ОТДЫХА И ТУРИЗМА
- Е1 ЗОНА РЕЗЕРВНОГО НАЗНАЧЕНИЯ
- Е2 ЗОНА ЕСТЕСТВЕННОГО ЗАМЩЕНИЯ

**ТЕРРИТОРИИ, НА КОТОРЫЕ ГРАДОСТРОИТЕЛЬНЫЙ РЕГЛАМЕНТ НЕ УСТАНАВЛИВАЕТСЯ**

- ЗЕМЛИ (ОБЪЕКТЫ) ПОВЕРХНОСТНЫМИ ВОДАМИ
- ЗЕМЛИ ПЕСКУГО ВОЕВДА
- ОБЪЕКТЫ ТРАНСПОРТНОЙ ИНФРАСТРУКТУРЫ**
- АВТОМАГИСТРАЛЬНЫЕ ДОРОЖИ РЕГИОНАЛЬНОГО ИЛИ МЕЖОБЛАСТНОГО НАЗНАЧЕНИЯ
- АВТОМАГИСТРАЛЬНЫЕ ДОРОЖИ МЕСТНОГО НАЗНАЧЕНИЯ
- ГОЛОВНАЯ УЛИЦА
- УЛИЦЫ И ЖЕЛЕЗНЫЕ ЗАСТРОЙКИ

**ЗОНЫ С ОСОБИМИ УСЛОВИЯМИ ИСПОЛЬЗОВАНИЯ ТЕРРИТОРИИ:**

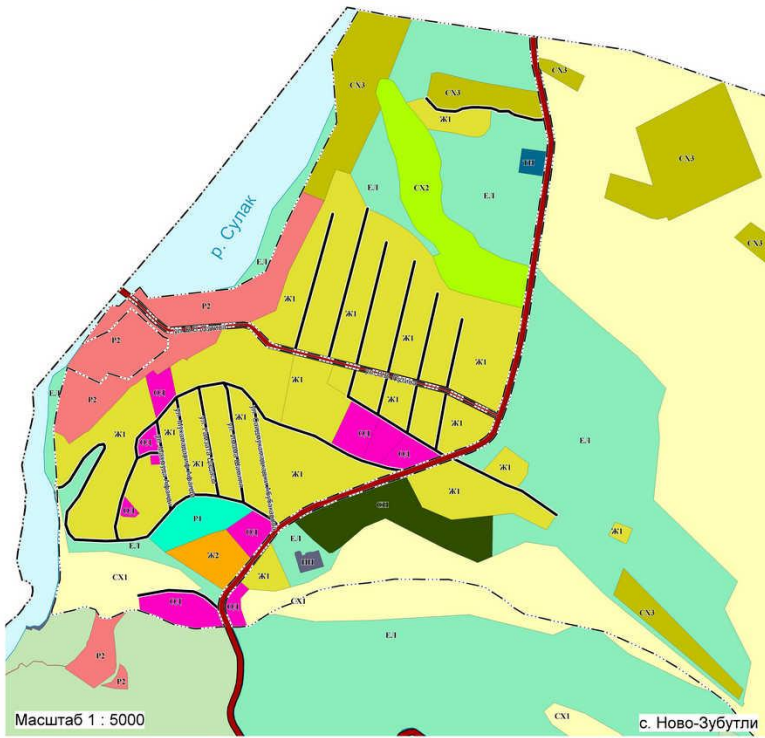
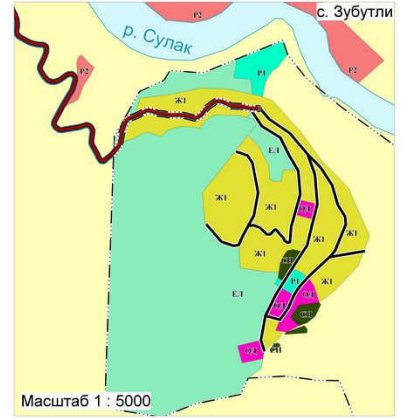
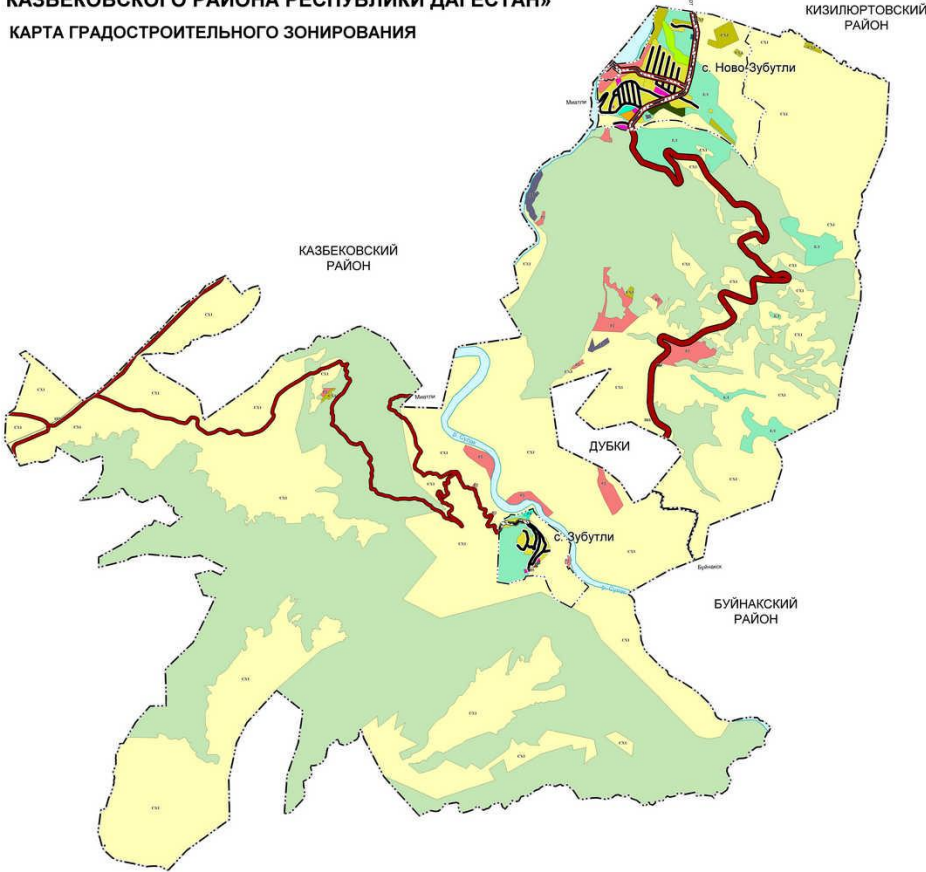
- ВОДОУСЛОВНАЯ ЖИЗНЬ
- ПРИРОДНАЯ ЗАЩИТНАЯ ПОЛОСА
- БЕРЕГОВАЯ ПОЛОСА
- ОХРАННАЯ ЗОНА ГАССОНОВ И СИСТЕМ ГАССОНОВАНИЯ
- ОХРАННАЯ ЗОНА ОБЪЕКТОВ ЭЛЕКТРОТЕХНИЧЕСКОГО КОМПЛЕКСА
- ОХРАННАЯ ЗОНА ГИДРОТЕХНИЧЕСКИХ ОБЪЕКТОВ
- ПРИДОННАЯ ПОЛОСА
- ДРУГИЕ ЗОНЫ, УСТАНАВЛИВАЕМЫЕ И СООТВЕТСТВУЮЩИЕ С ЗАДАЧАМИ ЗАСТРОЙКИ И РЕКОНСТРУКЦИИ
- ЗОНА ПОДТОПЛЕНИЯ
- ЗАЩИТНАЯ ЗОНА ОУИ

**ОСОБО ОХРАНЯЕМЫЕ ПРИРОДНЫЕ ТЕРРИТОРИИ**

- ГОСУДАРСТВЕННЫЙ ПРИРОДНЫЙ ЗАПОВЕДНИК РЕГИОНАЛЬНОГО НАЗНАЧЕНИЯ «НАДЫРКАСКИЙ»

Муниципальный контракт № 99-2022 от 10.04.22г.		Сторона		Лист	
Правила землепользования и застройки МО СП «Сельсовет Зубутлинский» Казбекского района Республики Дагестан		1	1		
Исполнители:	Заказчик:	1	1		
Исполнитель:	Исполнитель:	1	1		
Масштаб и условия размещения: 1:25000		G-Dynamic			
Исполнитель: МО СП «Сельсовет Зубутлинский» от 10.05.2022 г. № 1/2022					

**ПРАВИЛА ЗЕМЛЕПОЛЬЗОВАНИЯ И ЗАСТРОЙКИ МО СП «СЕЛЬСОВЕТ ЗУБУТЛИНСКИЙ»  
КАЗБЕКОВСКОГО РАЙОНА РЕСПУБЛИКИ ДАГЕСТАН»**  
КАРТА ГРАДОСТРОИТЕЛЬНОГО ЗОНИРОВАНИЯ



МАСШТАБ 1 : 25 000

- УСЛОВНЫЕ ОБОЗНАЧЕНИЯ**
- ГРАНИЦЫ:**
- СЕЛЬСКОГО ПОСЕЛЕНИЯ
  - НАСЕЛЕННОГО ПУНКТА
- ТЕРРИТОРИАЛЬНЫЕ ЗОНЫ:**
- Ж1 ЗОНА ЗАСТРОЙКИ ИНДИВИДУАЛЬНЫМИ ЖИЛЬНЫМИ ДОМАМИ
  - Ж2 ЗОНА ЗАСТРОЙКИ МАЛООБЪЕМНЫМИ ЖИЛЬНЫМИ ДОМАМИ
  - А2 ЗОНА ОБЪЕКТОВ НЕЖИЛИЩНО-КАМЕРЦИАЛЬНОГО НАЗНАЧЕНИЯ
  - А1 ЗОНА ОБЩЕСТВЕННО-ДЕТСКОГО НАЗНАЧЕНИЯ
  - А3 ЗОНА ОБЪЕКТОВ НЕЖИЛИЩНОЙ ИНФРАСТРУКТУРЫ
  - А4 ЗОНА ТРАНСПОРТНОЙ ИНФРАСТРУКТУРЫ
  - А5 ЗОНА ОБЪЕКТОВ СЕЛЬСКОХОЗЯЙСТВЕННОГО НАЗНАЧЕНИЯ
  - А6 ЗОНА С/ХОЗЯЙСТВЕННЫХ ОБЪЕКТОВ С/ХОЗЯЙСТВЕННЫХ ПРЕДПРИЯТИЙ
  - А7 ЗОНА ПРОИЗВОДИТЕЛЬНЫХ ЗОН С/ХОЗЯЙСТВЕННЫХ ПРЕДПРИЯТИЙ
  - А8 ЗОНА РЕКРЕАЦИИ
  - А9 ЗОНА ОБЪЕКТОВ ОТДЫХА И ТУРИЗМА
  - А10 ЗОНА РЕКРЕАЦИИ И КУЛЬТУРЫ
  - А11 ЗОНА РЕКРЕАЦИИ И КУЛЬТУРЫ
  - А12 ЗОНА ЕСТЕСТВЕННОГО ЛАНДШАФТА
- ТЕРРИТОРИИ, В КОТОРЫХ ГРАДОСТРОИТЕЛЬНЫЙ РЕГЛАМЕНТ НЕ УСТАНАВЛИВАЕТСЯ**
- ЗОНА ПОКРЫТИЯ ЛЕСОХОЗЯЙСТВЕННЫМИ ВОДОСТОКАМИ
  - ЗЕМЛИ ЛЕСНОГО ФОНДА
- ОБЪЕКТЫ ТРАНСПОРТНОЙ ИНФРАСТРУКТУРЫ**
- АВТОМОБИЛЬНЫЕ ДОРОГИ РЕГИОНАЛЬНОГО ИЛИ МЕЖОБЛАСТНОГО НАЗНАЧЕНИЯ
  - АВТОМОБИЛЬНЫЕ ДОРОГИ МЕСТНОГО НАЗНАЧЕНИЯ
  - УЛЬТРАЗВУКОВАЯ
  - УЛЬТРАЗВУКОВАЯ

Детский № 100-2023 от 31.07.2024				
Правила землепользования и застройки				
МО СП «Сельсовет Зубутлинский»				
Казбековский район Республики Дагестан				
№ документа	Дата	Статус	Лист	Листов
100-2023	31.07.2024	Утвержден	1	1
ООО «С-Даймонд» МО СП «Сельсовет Зубутлинский» М. 10000				