



Благоустройство парковой зоны (территория памятника участникам ВОВ) с. Инча , ул.М.Жаная, д.83а

Местоположение: Республика Дагестан Казбековский район с.Инча
Тирология объекта: Парковая зона
Разработчик: ГУП РД Дагестанкоммунпроект



СОДЕРЖАНИЕ



Содержание 2

Пояснительная записка 3

Технико-экономические показатели 4



Анализ территории 5

Ситуационный план 6

Кадастровая схема 7

Фотофиксация 8

Опорный план 9

Архитектурные решения 10

Генеральный план 11

Схема покрытий территории 12

Схема освещения и расположений МАФ 13

Схема конструкций дорожных одежд 14

Типы элементов благоустройства (МАФ) 15



3D - иллюстрации 16

Вид №1 17

Вид №2 18

Вид №3 19



Укрупненный сметный расчет 20

Укрупненный сметный расчет 21



ПОЯСНИТЕЛЬНАЯ ЗАПИСКА



В целях принятия участия в конкурсном отборе на благоустройство мест массового пребывания и отдыха населения в рамках реализации на территории Республики Дагестан Регионального проекта "Комфортная городская среда в Республике Дагестан", Администрацией МР "Казбековский район" принято решение о разработке дизайн-проекта по благоустройству территории общего пользования в с.Инчхва на участке с кадастровым номером: 05:12:000008:1704.

По состоянию на ноябрь 2022 года территория не благоустроена.

Отсутствуют условия для отдыха и комфортного времяпровождения жителей села.

Цели благоустройства территории

1. Создание современной комфортной и благоприятной среды проживания граждан.
2. Создание условий для отдыха жителей села.

Пути достижения поставленных целей

1. Обеспечение уличного освещения территории.
2. Создание тротуаров и организация мест отдыха для граждан.
3. Устройство озеленения (деревья лиственные и хвойные многолетние, газон).
4. Установка малых архитектурных форм для комфортного отдыха населения.



ТЕХНИКО-ЭКОНОМИЧЕСКИЕ ПОКАЗАТЕЛИ



Покрытия		
Площадь плитки	м2	358,21
Бортовой камень	пог.м	139

Освещение		
Светильник тип 1; 4 метровый	шт.	8
Электромонтажные работы. Прокладка кабелей	компл.	1

МАФы		
Скамейка	шт.	8
Урна	шт.	8
Ограда из профилированных труб без цоколя по металическим столбам	пог.м	60

Озеленение		
Площадь озеленения	м2	214,7



АНАЛИЗ ТЕРРИТОРИИ



СИТУАЦИОННЫЙ ПЛАН



В масштабе России



В масштабе
Республики Дагестан



В масштабе села Инча

КАДАСТРОВАЯ СХЕМА



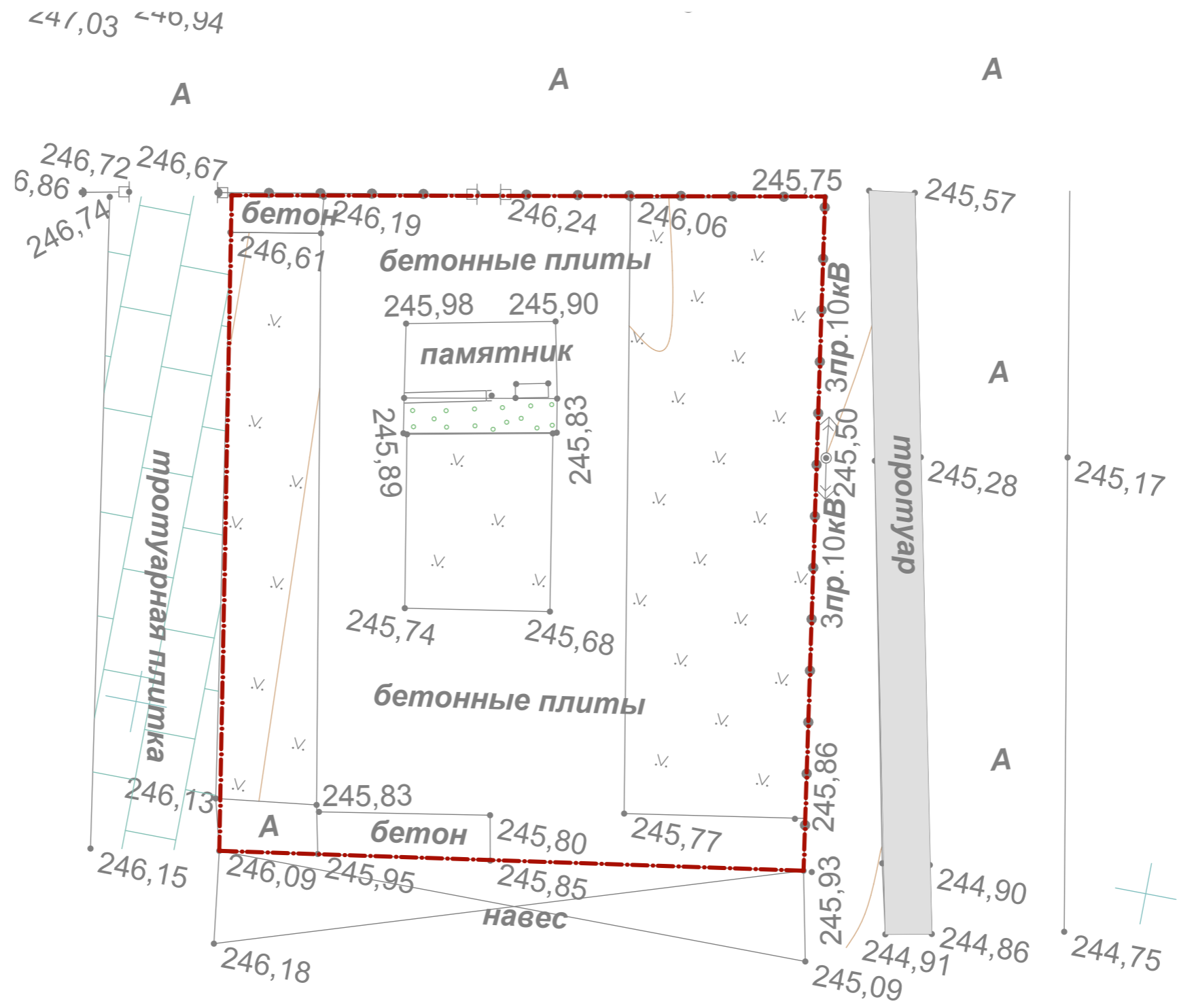
Участок с кадастровым номером:- 05:12:000008:1704



Благоустройство Парковой зоны
с.Инча

ЛИСТ
7/21

ОПОРНЫЙ ПЛАН 1.1



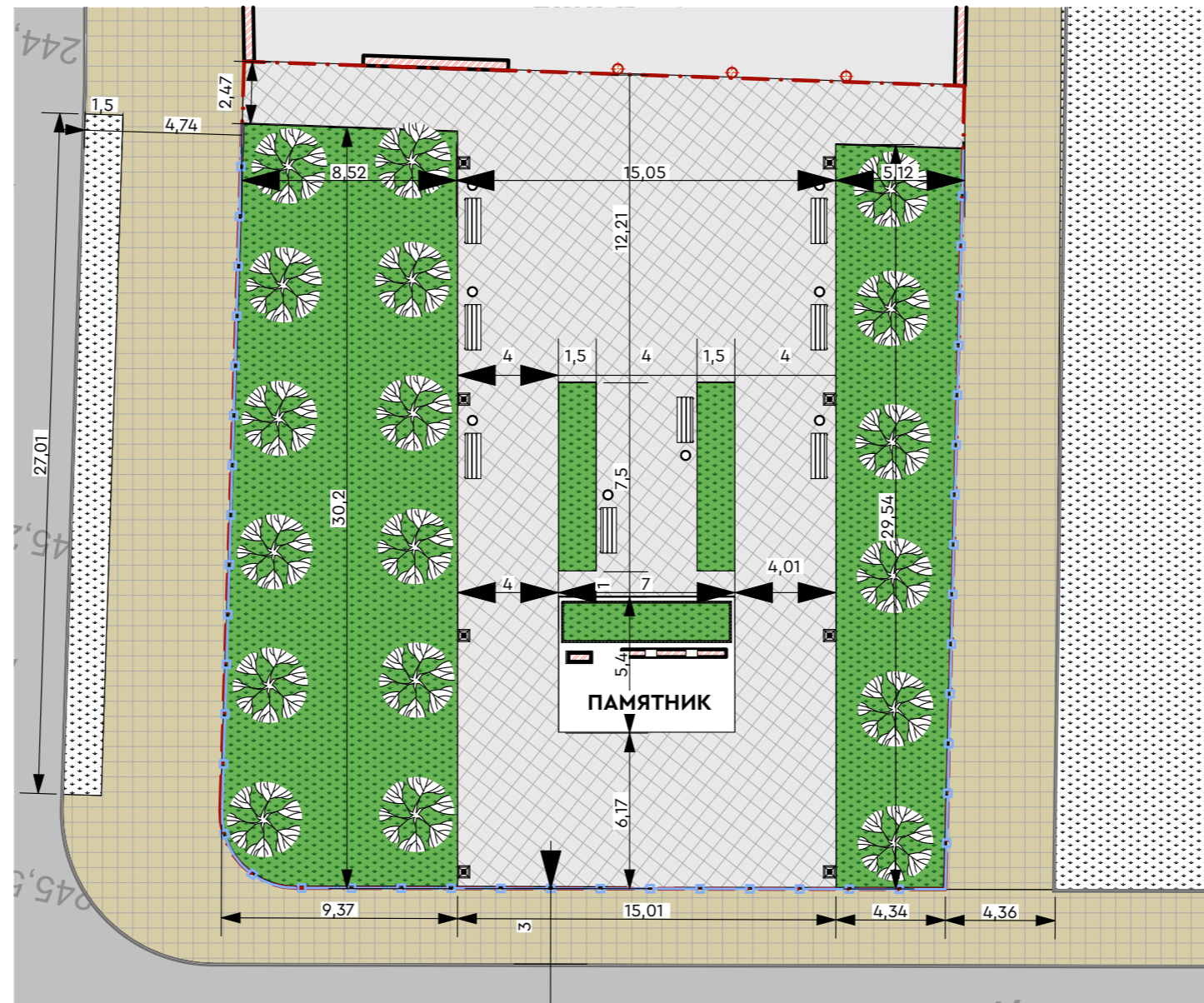
ФОТОФИКСАЦИЯ



АРХИТЕКТУРНЫЕ РЕШЕНИЯ



ГЕНЕРАЛЬНЫЙ ПЛАН М1:500



Технико экономических показателей

1.Площадь проектируемого благоустройства	927,24 кв.м
2.Площадь тротуарной плитки	358,2 кв.м
3.Площадь озеленения	214,7 кв.м
4.Количество опор освещения	8 шт
5.Количество скамеек	8 шт
6.Количество урн	8 шт

Условные обозначения:


Границы проектирования	Опоры освещения
Ограждение	Скамейки
Тротуары	Урны
Асфальт	
Озеленение	



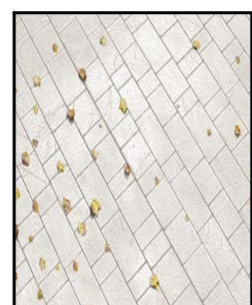
СХЕМА ПОКРЫТИЙ ТЕРРИТОРИИ М1:500



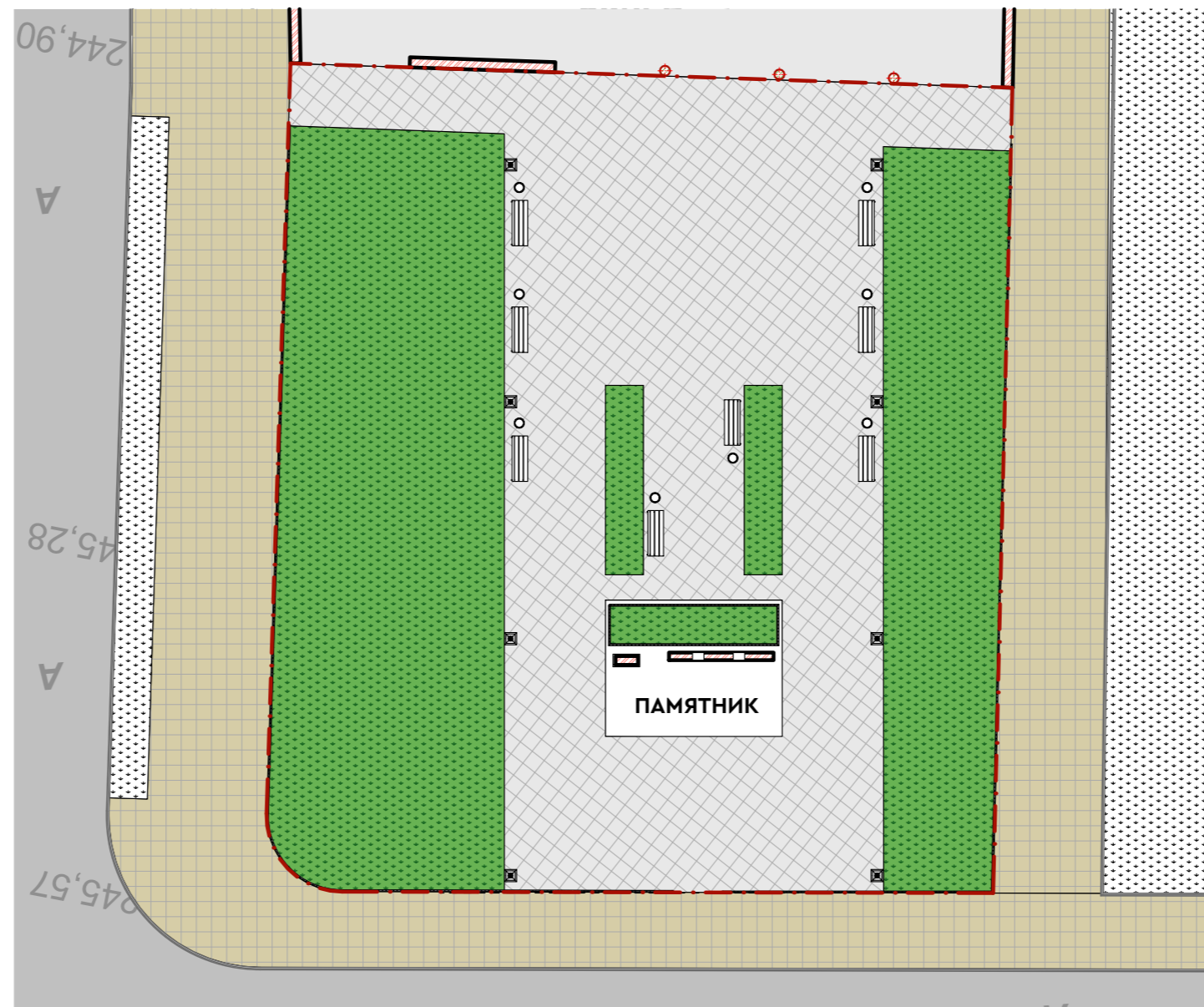
Газон







Асфальт



Тротуарная плитка



Условные обозначения:


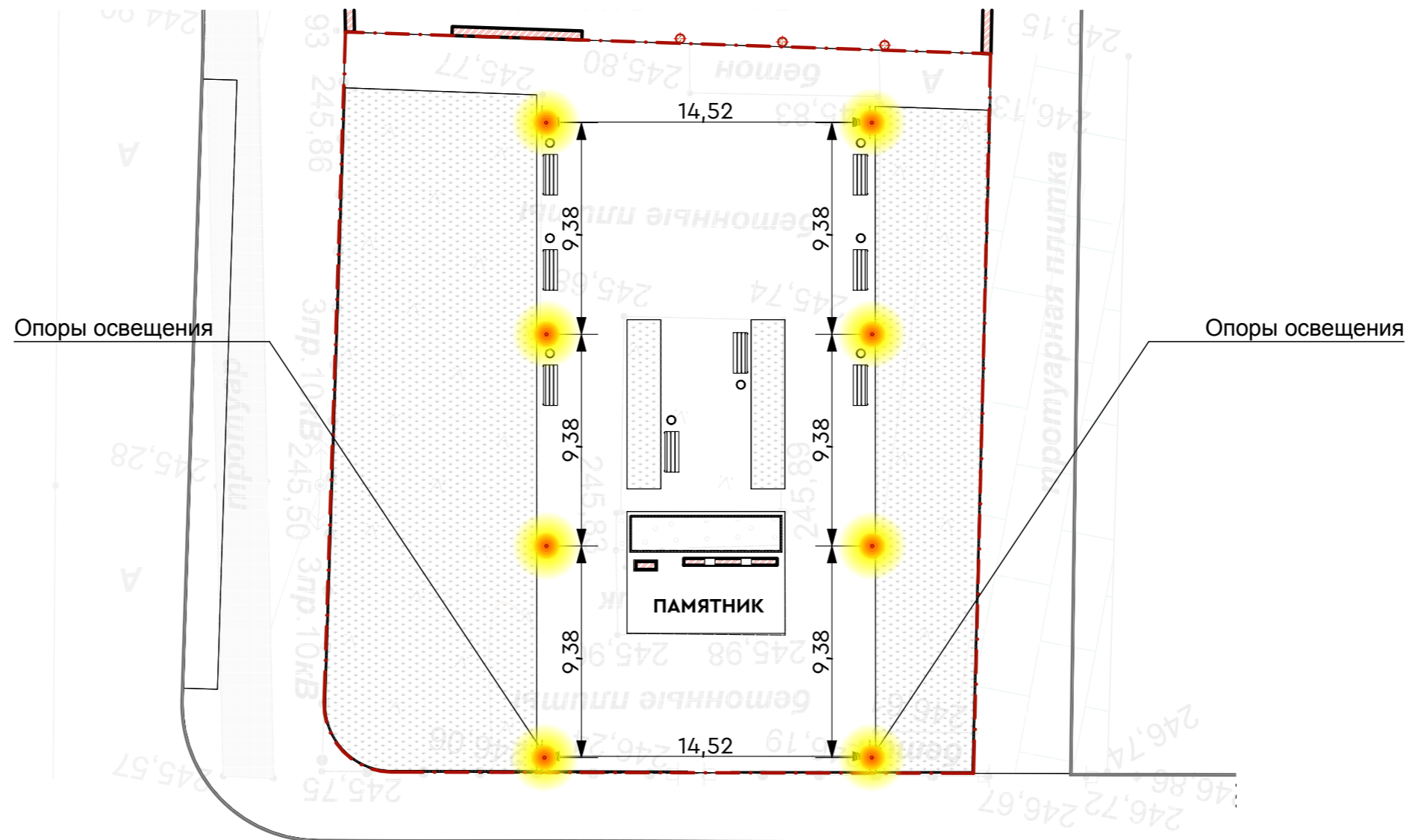
-  Границы проектирования
-  Тротуары
-  Асфальт
-  Озеленение

Покрытия

Площадь плитки	м2	358,21
Бортовой камень	пог.м	139
Площадь озеленения	м2	214,7



СХЕМА ОСВЕЩЕНИЯ И МАЛЫХ АРХИТЕКТУРНЫХ ФОРМ



Технико экономических показателей

1.Площадь проектируемого благоустройства	927,24 кв.м
2.Площадь тротуарной плитки	358,2 кв.м
3.Площадь озеленения	214,7 кв.м
4.Количество опор освещения	8 шт
5.Количество скамеек	8 шт
6.Количество урн	8 шт

Условные обозначения:

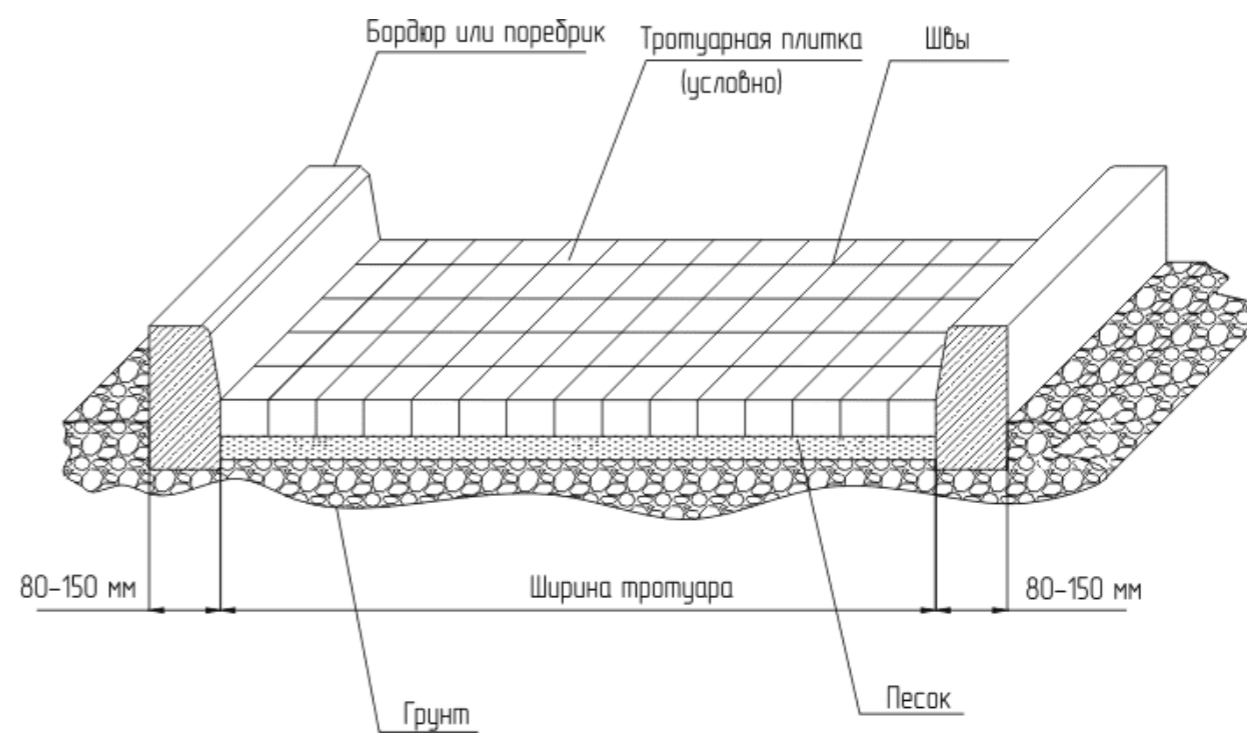
- Границы проектирования
- Опоры освещения
- Скамейки
- Урны



СХЕМА КОНСТРУКЦИЙ ДОРОЖНЫХ ОДЕЖД



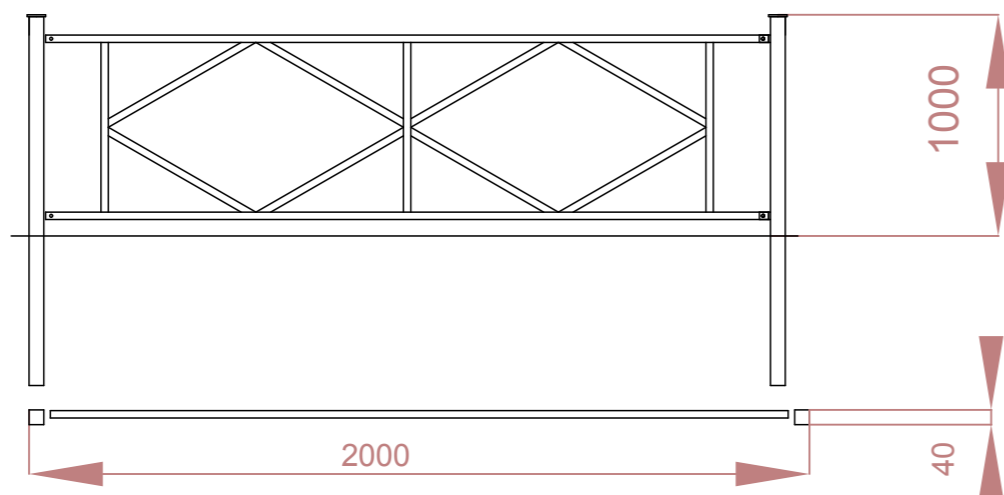
Тип 1 
Тротуар



ТИПЫ ЭЛЕМЕНТОВ БЛАГОУСТРОЙСТВА (МАФ)



Наружное освещение



Ограда из профилированных труб без цоколя по металлическим столбам



Скамья, ООО "красивый город", артикул 1507 Диван парковый тип-1



урна опрокидывающаяся металлическая



3D ИЛЛЮСТРАЦИИ




Вид №1



Вид №2



Вид № 3



УКРУПНЕННЫЙ СМЕТНЫЙ РАСЧЕТ



УКРУПНЕННЫЙ СМЕТНЫЙ РАСЧЕТ



Благоустройство парковой зоны (территория памятника участникам ВОВ) с. Инчха, ул.М.Жаная, д.83а
(наименование работ и затрат)

№ п.п.	Наименование разделов	Единица измерения	Объем	Сметная стоимость					НДС 20%	Всего с НДС
				Строительных работ	Монтажных работ	Оборудования	Прочих затрат	Всего		
1	2	3	4	5	6	7	8	9	10	11
1	Подготовка территории			95246				95246	19049	114295
2	Тротуар - 358,211м ²	м2	358,211	488733				488733	97747	586480
3	Бортовой камень	м	139	152911				152911	30582	183493
4	Малые формы	шт	16	150563				150563	30113	180676
5	Ограда из профилированных труб без цоколя по металлическим столбам Н=1м -60,0м	м	60	129427				129427	25885	155312
6	Озеленение	м2	214,7	112790				112790	22558	135348
7	Наружное освещение	шт	8	130845	79447	24764		235056	47011	282067
Всего по смете:				1260516	79447	24764		1364727	272945	1637672

Составил

Алиев К. А.

