

КАЗБЕКОВСКИЙ РАЙОН – КРАЙ ТУРИЗМА И УВЛЕКАТЕЛЬНЫХ ПУТЕШЕСТВИЙ.

Казбековский район входит в состав северной зоны Дагестана и граничит: на севере с Хасавюртовским районом, востоке с Кизилюртовским районом, на юге с Гумбетовским, а на западе Новолакским районом и Республикой Чечня. В настоящее время в состав Казбековского района входит 15 сельских и 1 городское поселение. На 1 января 2018 года в районе проживает более 47 000 человек (около 1,5 % от всей численности населения Республики Дагестан). По исторической хронологии территория, занимаемая на сегодняшний день Казбековским районом, называлась Салатавией. Предполагается, что свое название Салатавия получила по месту первоначального поселения на реке Сала-су и хребта Сала-тау.



ПРИРОДНО-КЛИМАТИЧЕСКИЕ ОСОБЕННОСТИ, РАСТИТЕЛЬНЫЙ И ЖИВОТНЫЙ МИР

Казбековский район относится к северо-западной зоне с умеренно теплым климатом. Расчлененность рельефа и различная экспозиция склонов создает большую пестроту климатических условий. Средняя минимальная температура достигает -17, а максимальная соответственно +36 градусов. Первые заморозки отмечаются во второй-третьей декаде октября, а последние в третьей декаде марта - начале апреля. Продолжительность безморозного периода в среднем составляет 237 дней. Зимний период характеризуется малоснежной зимой, где толщина снежного покрова – 10-15 см. В целом климатические условия района позволяют выращивать различные культуры, как умеренного пояса, так и теплолюбивых растений.

В геоморфологическом отношении территория района расположена в предгорной части республики. Высота предгорий – 500-1000 м. Основные формы рельефа связаны с результатом совместного воздействия горообразовательных сил и речного размыва. Рельеф также характеризуется многочисленными водоразделами, среди которых можно отметить водоразделы рек Сулак, Акташ, Саласу, Жагинко и других. Гидрографическая сеть района представлена густой сетью ручьев, берущих начало с вершин водоразделов. По своему режиму все реки района относятся к горным. В течении рек участвуют талые, дождевые и грунтовые воды.

Разнообразие рельефа, почв, климата определяют разнообразие растительности района. Высокогорная часть района занята субальпийскими лугами, развивающимися в пределах высот от 1000-1500 м. над уровнем моря. До высоты 1000 м. над уровнем моря расположена растительность, образующая пояс послелесных мхов. Для травостоев этих лугов характерны: осока низкая, ковыль, клевер и другое. В лесной зоне растительность представлена буково-грабовыми лесами с примесью дуба. Встречается также ольха, осина, на более высоких местах береза, сосна. А нижний ярус лесов представлен боярышником, акацией, шиповником. Из диких плодовых в лесах встречается грецкий орех, яблоня, груша, мушмула. Нужно отметить, что из лесов Дагестана леса Казбековского района составляют около 30 %. Очень богато представлена растительность и животный мир, занесенные в Красную книгу РД и РФ это:

ТРИТОН ОБЫКНОВЕННЫЙ



РОДОДЕНДРОН КАВКАЗСКИЙ



ЧЕРНЫЙ АИСТ



ЛЕОПАРД ПЕРЕДНЕАЗИАТСКИЙ (БАРС)



ЛИЛИЯ ОДНОБРАТСТВЕННАЯ



ЛУК МЕДВЕЖИЙ (ЧЕРЕМША)



- Мутинус собачий;
- Лобария широкая;
- Линдбергия короткрылая;
- Траунштейнера шаровидная;
- Аистник стевена;
- Примула воронова;
- Агама кавказская;
- Повсеместно рысь и ласка.

В Казбековском районе из представителей животного мира также можно встретить медведя, оленей, волка, лису, зайца, кабана, косулю и др.

Можно сказать, что весь район является уникальным памятником природы. Все памятники природы являются как районного, так и республиканского значения. Многие из них уже известны жителям нашей республики. Туристы приезжают сюда вновь и вновь, потому что не успевают за один раз посетить все уникальные места.

Это:

СУЛАКСКИЙ КАНЬОН



АЛМАКСКИЕ ОСТАНЦЫ




ОЗЕРО «ГОРЕНЖО»




- Пачиязул мегІер (гора для пастбищ коров);
- Ихинское ущелье;
- Буртунайские торфяные болота;
- Инчхинская долина;
- СихІир гохІ (хитрая гора);
- ЧегІераб хІор (черное озеро);
- Исису (сероводородная грязелечебница);
- Арцул нохъо (денежная пещера) и многое другое.

ТУРИСТИЧЕСКИЕ ВОЗМОЖНОСТИ

Казбековский район уникален и своеобразен. Он славится своей красотой и разнообразием природы. Район компактен. Представлен природными зонами высотной поясности, начиная с равнины и заканчивая горами высотой более 2000 м. Ровно половина территории покрыта лесом. Здесь протекают реки Сулак, Акташ и ручейки. Район гордится прекрасными тружениками и молодежью. Жители славятся патриотизмом. У имама Шамиля было немало верных ему наибов - выходцев из наших сел.



Среди уникальных уголков Казбековского района особое место занимает Сулакский каньон. Он является своеобразной визитной карточкой и туристическим флагманом района.



Сулакский каньон – одна из самых популярных природных достопримечательностей Дагестана. Он притягателен как для самих дагестанцев, которые в последнее время пристрастились к активному отдыху, так и для гостей республики. Приезжая в Дагестан, туристы уже точно знают, куда они хотят попасть и что увидеть. Это один из самых глубоких каньонов в мире – 1920 метров. Он даже глубже знаменитого Великого каньона на плато Колорадо. Каньон растянулся по территории Дагестана на 50 км. Попасть туда можно очень просто. Отправиться в поселок Дубки или в Старое Иха и Старое Зубутли. Дорога займет немного времени, но она красива в любое время года, а самые потрясающие краски тут можно увидеть осенью. Дубки – это небольшой поселок городского типа в горах: многоэтажки, хорошие дороги, большая центральная площадь. Этим необычным для сельской местности видом населенный пункт обязан как раз ГЭС. Дубки в свое время являлся поселком именитых гидростроителей. Тут жили кавалеры орденов Советского Союза и даже два Героя Социалистического труда, один из которых – Магомедзапир Гереев и поныне живет там. В Дубках туристы без проблем найдут, где поест и переночевать. Прямо в центре поселка находится гостиница «Чайка». Условия тут самые обыкновенные, но для одной ночевки вполне приемлемые. В рамках приоритетного проекта развития Республики Дагестан «Человеческий капитал» в 2015 году в поселке Дубки открыты 2 современные смотровые площадки, с которых можно безопасно любоваться красотами каньона.

СЕРПАНТИН НА ПОДЪЕЗДЕ В ДУБКИ



ПОСЕЛОК ДУБКИ



СТАРОЕ ЗУБУТЛИ



С высоты Дубков, на дне каньона можно разглядеть старый аул. Из Дубков попасть туда можно спустившись по горной тропе, путь займет около часа времени. Далее переходим мост над рекой Сулак и попадаем в зону горных субтропиков, террасных садов, величественной природы в аул преданий и легенд, жители которого славятся своим гостеприимством – в Старое Зубутли. Если смотреть на гору, где раскинулись Дубки, снизу, из каньона, она кажется просто огромной. Орлы, парящие в небе, усиливают впечатление.

Старое Зубутли – это древнее поселение. В полном своем составе оно просуществовало до мая 1970 года. Одно из сильнейших в истории Дагестана землетрясений явилось самым трагическим для жителей этого села, в развалинах землетрясения умерло в одно мгновение 26 человек. После этой трагедии жителей переселили в Кизилюртовский район, где ныне расположено с. Зубутли-Миатли. В Старом Зубутли в 2015 году построен Гостевой дом – «Ласточка». Название он получил от расположенного напротив огромного скалистого утеса, где ласточки выют свои гнезда. В двухэтажном доме могут разместиться одновременно до 30 человек. Здесь по старинке печное отопление, а из современных атрибутов – бассейн. Есть баня с парилкой. Но особенная гордость – это сад, в котором растут более 15 видов персиков, киви и гранаты. В Зубутли есть прекрасный айвовый сад, нигде такого нет. Растут различные сорта абрикосов и хурмы.

С недавних пор в Старых Зубутлях для туристов устраивают прогулки на катере по Сулаку. Кстати, на катере можно покататься и по Чиркейскому водохранилищу, крупнейшему на Северном Кавказе. В процессе катания можно полюбоваться красивыми пейзажами, искупаться в бирюзовой воде,

увидеть чудеса инженерной мысли. Все эти достопримечательности гости нашего района могут увидеть, пройдя по туристическому маршруту – «Легенда старой Салатавии».

Стоит отметить и то, что по итогам 2017 года Сулакский каньон по количеству туристических посещений стоит на втором месте после Дербента.

ТУРИСТИЧЕСКИЙ МАРШРУТ «ЛЕГЕНДА СТАРОЙ САЛАТАВИИ»




Еще одно излюбленное место туристов на данном маршруте – бывшее древнейшее селение Иха. Иха – является уникальным по своему месторасположению. Из-за особенностей климата, рельефа, ландшафта здесь бесснежная зима и в изобилии встречаются лекарственные травы, лесные ягоды, в обилии эндемичные пресноводные, земноводные, ядовитые и неядовитые змеи, скорпионы, ящерицы, насекомые. Развалины домов, окончательно которые были разрушены землетрясением 1970 года, когда вечером 14 мая погибли два человека ныне являются историческим памятником древности, также жизни и быта его обитателей. Террасы, где разводились виноградники – уникальная форма хозяйствования создает впечатлительную картину о хозяйственной деятельности жителей одного из многочисленных горных сел Дагестана, о тяжелом ручном труде, выносливости и трудолюбию горцев. Ихинское ущелье Сулака, самое последнее в горной части реки и Сулак тут, некогда бурлящий, быстрый и гремящий ныне внешне спокоен, полноводен и имеет удивительно красивый бирюзовый цвет, удачно впечатлительный на фоне цветов сулакского каньона. Дорога в Иха очень интересна и увлекательна. Есть и тоннель протяженностью 1,2 км, и Миатлинская ГЭС, и романтическая горная дорога по склону Салатавского хребта, и тропы диких зверей, и холодные родники с минеральной водой, и природа в первозданном виде, не имеющая следов цивилизации.





У подножья горы Цанта-тау искусно изрезалась Алмакская долина. В этом привлекательном для туристов местечке уютно расположилось и само село Алмак, со своей загадочной историей. Эпизоды её доносятся до нас в виде сказаний и легенд, передающихся из поколения в поколение.

Посреди Алмакских скал, течёт Акташ, с родниковой, чистой холодной водой, с белокаменным руслом. Из-за белизны камней речка и получила своё название, в переводе с тюркского - белый камень. Местность эту сравнивали с красивейшими уголками мира, называя её «Дагестанской Швейцарией». О возрасте древнего города сегодня никто конкретно не может сказать, но известно, что Алмак подвергся нападению Тимуровских войск в 1395 году. Еще один известный факт, это то, что Алмак в XIV веке был сильно укрепленным городом, который при первом наступлении войскам завоевателя многих государств Тимура, не удалось захватить, лишь после повторного нападения в 1396 году с последовавшей осадой им удалось захватить крепость. Можно предположить, что Алмак до Тимура, подвергавшийся нападению монголо-татар не был покорён ими. Это подтверждается самим фактом существования города Алмак.



Свидетельства древности населенного пункта ученые-археологи находят и в наше время. Так, имеются остатки от разрушенных крепостных стен, на расстоянии более половины метра в земле в некоторых местах имеется выжженная земля красноватого цвета. По сей день при археологических раскопках обнаруживаются различные предметы утвари, украшения и оружие.

В 2006 году был обнаружен каменный склеп, с останками четырех человек. Склеп был найден после оползня, вызванного сильным дождем. Закладная плита, которая закрывала вход в склеп, сползла и открыла вход в гробницу. Помимо костей, в могильнике были найдены керамические сосуды, предметы вооружения, украшения. По оценкам специалистов, возраст захоронения составляет более чем 1200 лет.

АЛМАКСКИЙ МОГИЛЬНИК (ВОЗРАСТ БОЛЕЕ 1200 ЛЕТ)



Удивительные ландшафты Алмакской долины несут в себе значимую частицу уникальной природы Казбековского района. Чего стоят одни Алмакские эоловые останцы. Эти скальные образования причудливого природного происхождения расположились по обоим берегам русла реки Акташ. Процесс образования останцев занимает не один миллион лет.



В центре села находится еще одна достопримечательность — старая джума-мечеть. Мечеть является объектом культурного наследия.




На хуторе Санадукнакбак, в семи километрах от селения Алмак расположена оленья ферма. Здесь налажено единственное на Северном Кавказе разведение пятнистых оленей. Их производством и реализацией занимается зверохозяйство ООО «Совхоз Алмакский». Тут разводят пятнистых оленей, из рогов которых производится дефицитный медицинский препарат "Пантакрин". На сегодняшний день поголовье насчитывает более 1500 особей.



Говоря о перспективах, можно отметить высокий потенциал развития туристической деятельности в Казбековском районе. В 2018 году планируется начать работы по Федеральной инвестиционной программе «Развитие внутреннего и въездного туризма» по созданию туристско-рекреационного оздоровительного комплекса «Алмак».



Не обошлась природа Казбековского района и без своих памятников, среди которых стоит выделить озеро под названием Горенжо или озеро пиявок, как его еще называют. Такое название водоем получил, потому что еще полвека назад здесь было очень много пиявок, которые прилипали к каждому, кто решался искупаться здесь. Также в озерных водах водится белый амур, запущенный сюда когда-то студентами биологического факультета ДГУ. Еще одним уникальным для этих мест обитателем является краснокнижный тритон, который в воде чувствует себя настолько же комфортно, как и рыба, а на суше – как лягушка. Интересным остается факт, каким образом это земноводное, «родственники» которого обитают в Бразилии, попало в дылымское озеро.



Гебек-кала – еще один природный памятник Казбековского района. По воле судьбы этого края, где происходило множество драматических событий, гора-хребет Гебек-кала оказалась немым свидетелем литературно-исторических событий, описанных великими русскими мастерами пера М. Ю. Лермонтовым и Л.Н. Толстым, оказавшись как бы в эпицентре мест, где происходили эти реальные события. Еще в районе горы Гебек-кала произошло последнее сражение салатавцев с монголо-татарскими войсками.

Следующий памятник средневековой архитектуры - Крепость «Удачная» - название свое получило от того, что расположена на удачном месте в лоне стратегии войны XIX века. Это была самая крупная крепость на Северном Кавказе в XIX веке. Первый камень при строительстве крепости заложил Имам Шамиль. Сегодня сохранились лишь остатки от крепости, которые изучают и исследуют. Но для туристов этот окутанный многочисленными таинственными легендами объект является лакомым куском.



Есть в Казбековском районе и свой музей под открытым небом. Находится он в селении Буртунай. Музей выглядят намного интереснее обычных и является более естественными, словно вливается в живописную природу Салатавии. В коллекцию музея входят уникальные, не имеющие аналогов в мире экспонаты – каменные лабиринты, гроты, колодца, удивительно красивый водопад, причудливой формы гигантские валуны и горные образования. Отдельного внимания заслуживает средневековая горская сакля с оригинальными предметами утвари. Еще в музее можно посмотреть макеты различного стрелкового оружия, самолетов и боевой техники времен Великой Отечественной Войны. Двери музея всегда открыты для посетителей и примечательно то, что вход бесплатный.



Туристы – любители экстрима в зимний период могут посетить либо принять участие в уже традиционных республиканских соревнованиях по экстремальным видам спорта, которые с каждым годом становятся популярными. В программу входят соревнования среди охотников и соревнования среди пилотов экстремальной езды на автомобилях. Охотники соревнуются в стрельбе из винтовки, в разжигании костра на время и устройстве зимнего укрытия. А вот соревнования среди пилотов экстремальной езды на автомобилях проводятся на дистанции 3 километра по заснеженной, труднопроходимой трассе.



9-й год подряд в Казбековском районе проводится республиканский туристско-краеведческий слет. Разнообразие ландшафта и климатические условия Салатавии идеально подходят для проведения туристских соревнований. Основной целью проведения слета является закрепление и совершенствование спортивных туристских навыков, пропаганда здорового образа жизни, установление дружеских отношений, воспитание патриотизма у подрастающего поколения, а так как молодежь нашей республики очень активная и креативная подобные мероприятия помогают раскрыть их таланты в различных направлениях.



По разнообразию туристических возможностей Казбековский район занимает одно из первых мест в Дагестане. И подводя итоги, необходимо выделить некоторые плюсы:

1. Салатавия – край, который щедро одарила природа – это величественные пики Большого Кавказа, бурные горные реки, живописные аулы.
2. Казбековский район в то же время удивительное этническое и культурное разнообразие.
3. Казбековский район – край для любителей приключений: здесь их ждут невероятные природные красоты, впечатляющие исторические и культурные памятники.
4. Дагестанская кухня. Это и чуду, и мясные супы, и сохта, и халтама, и необычные десерты, такие как урбеч, мучная халва и конечно же шашлык. Но главным деликатесом является хинкал с сушеной кониной.
5. Казбековцы очень гостеприимные и считают за честь принять гостя в любое время. Кстати, есть такая традиция, когда хозяйка за ужином оставляет одну порцию на случай неожиданного визита гостя.

Каждый посетивший Салатавию приобретет здесь кое-что свое!!!



